

“PROMOZIONE DEL CAPITALE UMANO NEI SETTORI DELLA PESCA E DELL'ACQUACOLTURA”

Guida alla compilazione del “Quaderno di mare”



CREA – Centro di ricerca Politiche e Bioeconomia (Sede Basilicata)

Maggio 2020

Il progetto

Il progetto “Promozione del capitale umano nei settori della pesca e dell’acquacoltura”, avviato dal CREA- Politiche e Bioeconomia in collaborazione con il Dipartimento Politiche Agricole e Forestali della Regione Basilicata, ha l’obiettivo di potenziare il sistema territoriale del capitale umano in termini di conoscenza, formazione ed informazione attraverso azioni finalizzate all’aumento delle competenze tecniche e professionali degli operatori del settore della pesca e dell’acquacoltura.


Il CREA ha dato avvio alle attività partendo da un’indagine qualitativa, realizzata nel mese di maggio 2019, attraverso la somministrazione di questionari di rilevazione a un campione di pescatori delle due coste lucane, dalla quale, tra i fabbisogni del settore, è emerso anche l’interesse da parte dei pescatori all’uso delle nuove tecnologie digitali per lo svolgimento della propria attività professionale e la disponibilità a partecipare ad attività di “alfabetizzazione digitale” al fine di migliorare le proprie competenze in quest’ambito.

Il CREA ha, pertanto, coordinato l’iniziativa “*Un tablet in ogni barca*”, in sinergia con l’Amministrazione regionale e il FLAG “Coast to coast”, volta a favorire la diffusione di strumenti digitali e interattivi, accrescere la competitività e il rendimento economico della pesca incoraggiando i collegamenti in rete, prevedendo:






- l’acquisto e la consegna di tablet ai pescatori lucani;
- l’installazione su tale dispositivo di APP dedicate al settore ittico;
- la predisposizione di un questionario denominato “*Quaderno di mare*”, che dovrà essere compilato dai pescatori, con l’obiettivo di creare una banca dati dove confluiranno una serie di informazioni utili a orientare la programmazione regionale e, al contempo, monitorare l’andamento del settore. La banca dati conterrà anche foto e brevi filmati realizzati dai pescatori al fine di valorizzare attraverso le immagini le aree costiere della regione.

Tale iniziativa prevede anche l’organizzazione di incontri in-formativi via web per accompagnare i pescatori nella corretta compilazione del questionario. Un’attività che va ben oltre l’esclusivo fine conoscitivo che scaturisce dalla raccolta dei dati, ma che contribuisce a restituire ai pescatori il giusto ruolo sia dal punto di vista professionale che sociale, valorizzando l’attività, il prodotto e la gestione sostenibile degli ecosistemi marini.


1. Consegna del TABLET

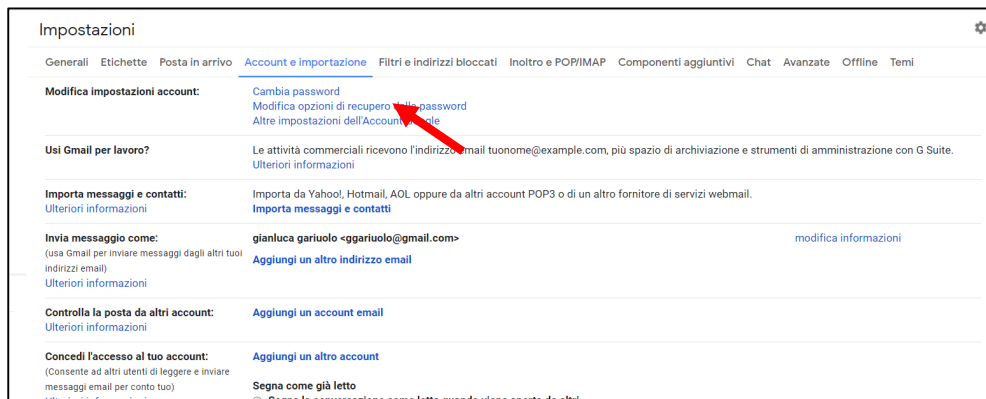
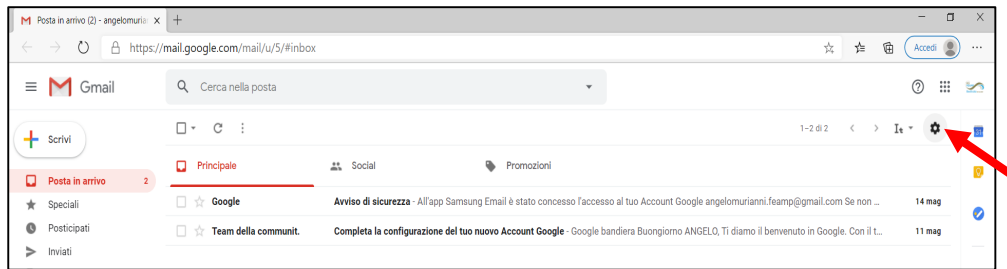


Il tablet è stato configurato, predisposto all'uso e personalizzato per ogni pescatore:

- per ciascun pescatore è stato predisposto un **account mail**  accessibile direttamente sullo schermo (HOME) con nome utente e password personalizzati;
- sullo schermo (HOME) è presente l'icona per accedere direttamente al sito FEAMP della Regione Basilicata (<http://europa.basilicata.it/feamp/>) da consultare periodicamente per gli aggiornamenti istituzionali, le news, gli eventi in programma relativi all'attuazione del Fondo Europeo FEAMP Basilicata 2014-2020; 
- sullo schermo (HOME) è presente l'APP VESSEL FINDER  che consente la tracciatura *live* del traffico marittimo;
- sullo schermo (HOME) è presente l'APP "SEGNALA GLI ALIENI DEL MARE" , che permette di segnalare le specie aliene che stanno progressivamente colonizzando i nostri mari;
- sullo schermo (HOME) è presente l'icona dell'APP TEAMS  che servirà per l'attività di formazione indirizzata all'utilizzo delle principali funzionalità del tablet e alla compilazione del "Quaderno di mare";
- sullo schermo (HOME) è presente l'icona per accedere al questionario "Quaderno di mare".


NOTA:

Al primo accesso dovrai provvedere alla modifica della password della casella di posta  andando nell'area **Impostazioni**, cliccando nell'area **Account e importazione** come indicato nelle seguenti schermate:



2. Microsoft TEAMS

Per facilitare l'uso del tablet e la compilazione corretta del “Quaderno di mare” occorre una partecipazione attiva dei pescatori alle attività di formazione.

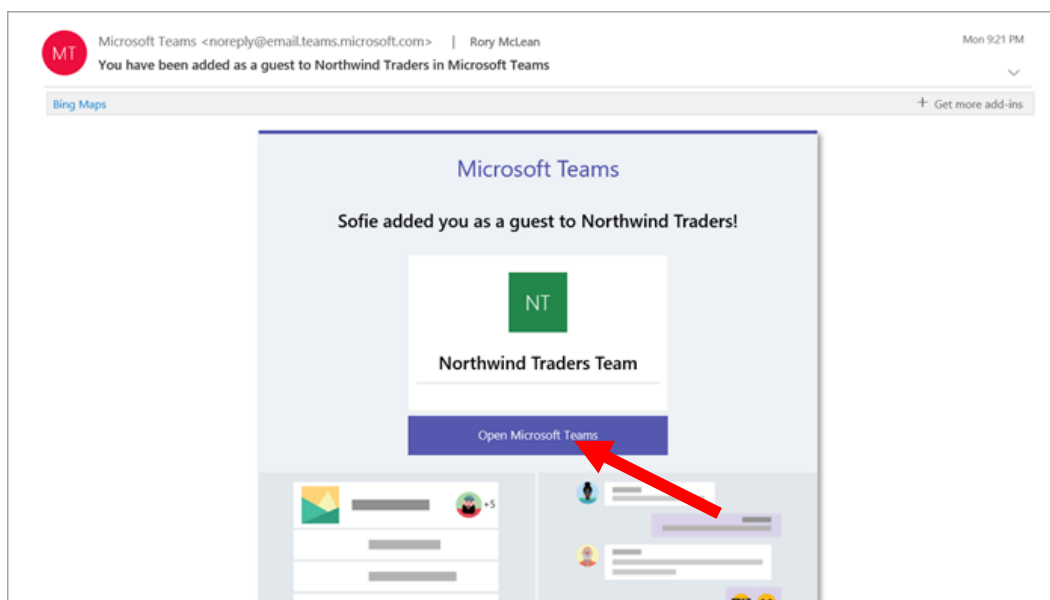
In questo ci viene in aiuto “TEAMS” 

Cos'è?

E' l'App che ti permetterà di seguire la formazione *on line* che ti guiderà all'uso del tablet, delle principali APP e alla compilazione del questionario “Quaderno di mare”.

Come funziona?


1. Sarai invitato dal CREA come ospite (GUEST) a partecipare a un team (composto dagli altri pescatori lucani e da un formatore): riceverai, pertanto, un messaggio di posta elettronica di benvenuto;
2. Dovrai accettare l'invito selezionando APRI MICROSOFT TEAMS nel messaggio di posta elettronica (come indicato dalla freccia rossa):



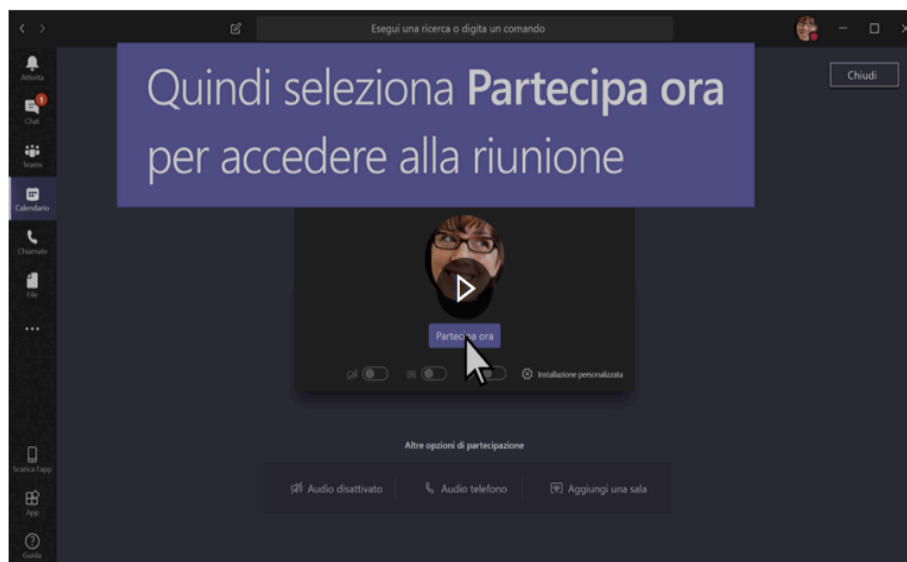
3. Benvenuto in Teams!

Come partecipare a una riunione in Teams



1. Ti arriverà una mail con indicati il giorno e l'orario in cui si svolgerà la giornata informativa;
2. Apri il messaggio di posta elettronica  per partecipare alla riunione e seleziona **PARTECIPA ALLA RIUNIONE DI MICROSOFT TEAMS**;
3. Seleziona **PARTECIPA ORA** e subito dopo potrai scegliere le impostazioni audio e video desiderate (abilitare o disabilitare il tuo microfono e la tua videocamera);

Partecipare a una riunione di Teams



4. Ora sei collegato in video-conferenza, insieme agli altri utenti, con il formatore che ti illustrerà tutti i passaggi per compilare, settimanalmente, il questionario **“Quaderno di Mare”**.
5. Buona lezione!

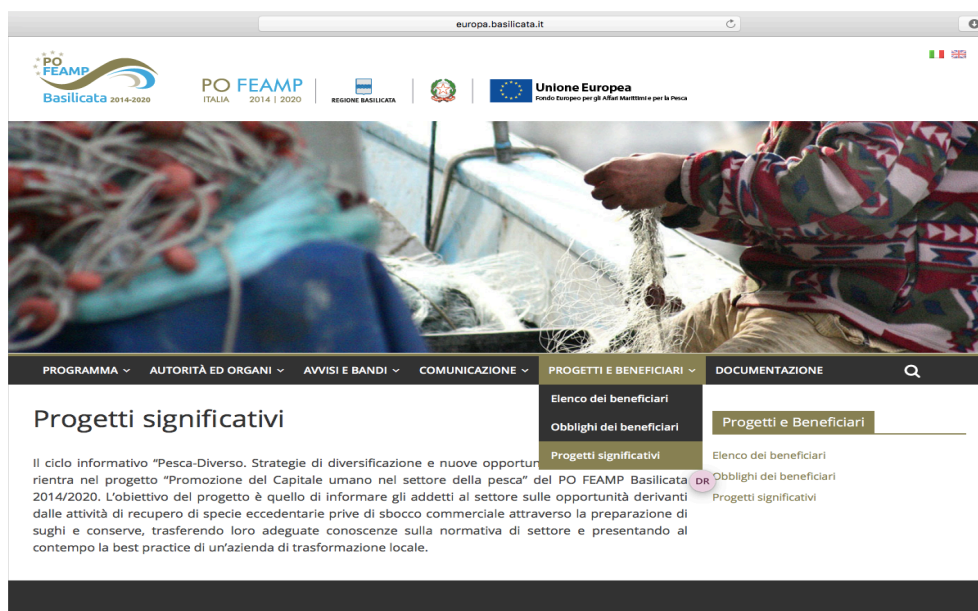
3. Questionario “Quaderno di Mare”

Cos'è?

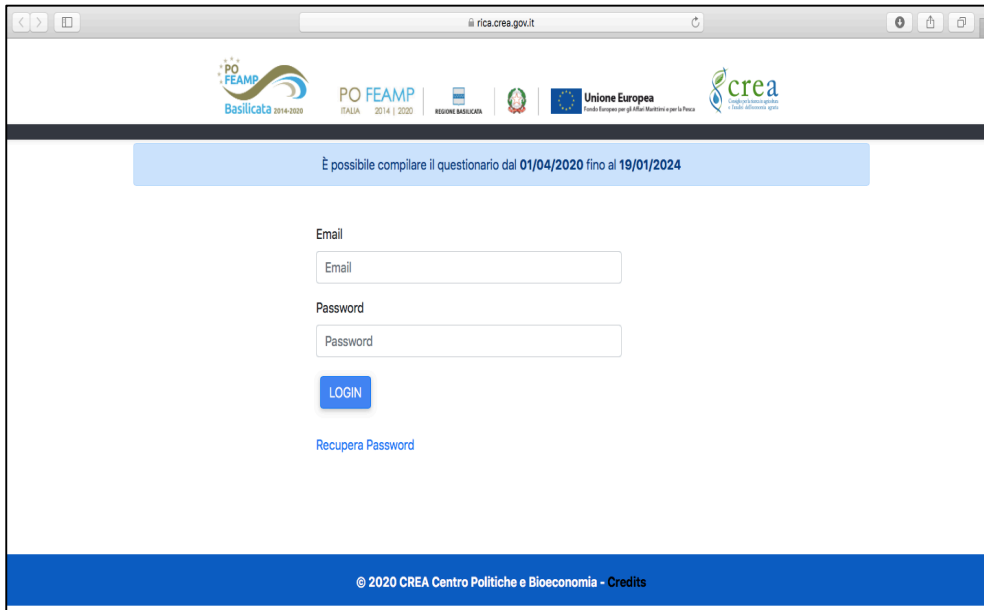
E' un questionario *on line* finalizzato a raccogliere dati e informazioni sulle attività di pesca. E' **necessario compilare settimanalmente il questionario**, per il quale riceverai apposita formazione.

Come va compilato?

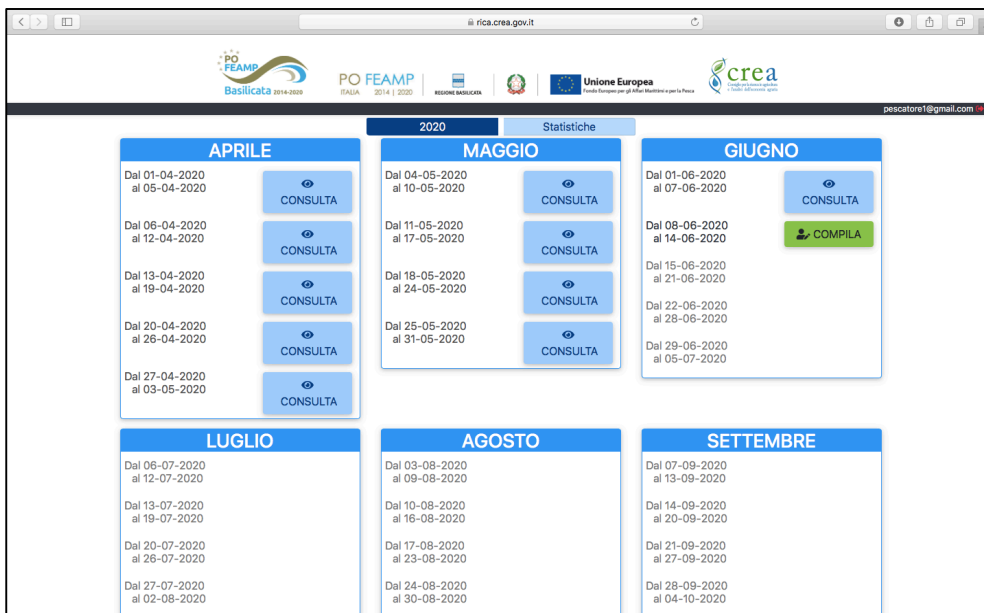
- Al questionario accederai mediante un link sul portale FEAMP della Regione Basilicata (<http://europa.basilicata.it/feamp/>), nella sezione **Progetti e Beneficiari**:



- Clicca sul link <https://rica.crea.gov.it/APP/QuadernoDiMare>, accetta l' informativa sul trattamento dei dati personali, dopodiché si aprirà la seguente schermata:



- Inserisci la tua mail e la password e clicca su **LOGIN**.
- Si aprirà la seguente schermata, dove troverai un calendario mensile ripartito per settimane di lavoro:



- Ora clicca sul tasto verde **COMPILA** e accederai direttamente al questionario relativo alla settimana che hai appena concluso (per questo ti consigliamo di compilarlo periodicamente, ogni fine settimana).
- Il tasto blu **CONSULTA** ti consentirà, invece, solo di consultare i dati inseriti relativi alle settimane precedenti;
- Ora puoi compilare il questionario!

- Questa è la prima schermata con le domande riferite alla settimana di pesca appena conclusa:

Settimana di pesca dal 08/06/2020 al 14/06/2020
Rispondi alle domande (* = campi obbligatori)

1. Quanti sono stati i giorni di uscita in questa settimana *

7 giorni su 7

2. Sospensione momentanea dell'attività di pesca *

Se ci sono stati dei giorni di non uscita, specificare la causa (arresto temporaneo, covid-19, condizioni meteo avverse, altro).

3. Indica l'area (o le aree) di pesca *

Bernalda - Metaponto lido

Pisticci - Marina di Pisticci

Scanzano - Foce Agri

Policoro - Lido

Rotondella

Altra zona non in elenco

Pisticci - Quarantotto

Scanzano - Terzo Cavone

Policoro - Bosco pantano

Policoro - Torre mozza

Nova Siri

- **Domanda n. 1:** nel campo di risposta dovrai indicare il numero di giorni totali di pesca della settimana (da 0 a 7);
- **Domanda n.2:** nel caso in cui non hai effettuato nessun giorno di pesca durante la settimana dovrai indicare la/e motivazione/i della/e mancata/e uscite come suggerito nel box di risposta;
- **Domanda n.3:** qui dovrai specificare l'area o le diverse aree in cui sei andato a pescare durante la settimana;
- **Domanda n.4:** nel primo box inserisci le specie pescate e nel secondo box per ogni specie indica i Kg pescati; nel box SPECIE INSERITE ti apparirà un riepilogo delle specie pescate:

4. Indica la tipologia e la quantità di pesce pescato per ogni specie (in Kg) *

Specie pescata Kg.

Specie inserite

5. Indica le mansioni presenti e il relativo numero *

pescatore mozzo

coadiuvante altro

6. Indicare eventuali avvistamenti durante la settimana di pesca

Avvistamento cetacei

Catture indesiderate

Azioni di salvataggio

- **Domanda n. 5:** indica quante persone e con quale mansione ti hanno aiutato nelle attività di pesca durante la settimana;
- **Domanda n. 6:** indica nel primo box se durante le attività di pesca hai avvistato dei cetacei e il numero; nel secondo box indica se ti è capitato durante la settimana di catturare nelle reti specie protette o catture indesiderate; nel terzo box indica se hai compiuto azioni di salvataggio e/o di cura delle specie catturate involontariamente, seguendo i suggerimenti proposti;
- **Domanda n. 7:** indicare dove conosci e commercializzi principalmente il pesce pescato;

7. Conferimento pesce pescato *

Regione
 Fuori Regione
 Entrambe

8. Individuazione di presenza di plastica sui fondali

Quantità rimossa (Kg.)

Descrizione

9. Diversificazione dell'attività di pesca

pescaturismo
 turismo balneare
 didattica/laboratori
 ristorazione
 altro

itturismo
 pesca sportiva
 trasformazione dei prodotti ittici
 pescheria

[TORNA INDIETRO](#) [SALVA I DATI](#)

- **Domanda n. 8:** indica se, dopo aver individuato sui fondali o catturato nelle reti della plastica, dove l'hai smaltita, seguendo i suggerimenti proposti.
- **Domanda n. 9:** indica se durante la settimana hai integrato le normali attività di pesca con una o più attività di diversificazione tra quelle elencate.
- A questo punto, la settimana lavorativa è completa! Clicca su **TORNA INDIETRO** se vuoi modificare i dati inseriti, oppure clicca su **SALVA I DATI** per concludere il questionario e inviare i dati.
- Oltre al questionario, potrai inviarci **foto e brevi video** (della durata massima di 3-4 minuti) che documentano la giornata in mare, di particolare interesse per la finalità del nostro progetto.

Cosa avviene dopo la compilazione?

I dati inseriti saranno raccolti in maniera cumulata dai server regionali ed elaborati in forma anonima e aggregata per le due coste lucane. Il CREA elaborerà dei Report statistici di riepilogo a cadenza mensile e annuale che saranno resi disponibili sul sito istituzionale FEAMP della Regione Basilicata.