



REGIONE BASILICATA

LA GIUNTA

DELIBERAZIONE N° 242

SEDUTA DEL 23 MAR. 2018

Politiche Agricole e Forestali

DIPARTIMENTO

OGGETTO Programma di Sviluppo Rurale 2014-2020 (FEASR) - "Disposizioni attuative a livello regionale delle Riduzioni ed Esclusioni ai sensi del D.M. 25 gennaio 2017, n. 2490 per mancato rispetto degli impegni previsti per le misure connesse alla superficie e/o Animali: Tipologia di intervento 10.1.1 "PRODUZIONE INTEGRATA".

ASSESSORE DIPARTIMENTO POLITICHE AGRICOLE E FORESTALI

Relatore

La Giunta, riunitasi il giorno 23 MAR. 2018 alle ore 11,15 nella sede dell'Ente,

		Presente	Assente
1.	Maurizio Marcello Claudio PITTELLA Presidente	X	
2.	Flavia FRANCONI Vice Presidente	X	
3.	Luca BRAIA Componente	X	
4.	Roberto CIFARELLI Componente	X	
5.	Carmine MIRANDA CASTELGRANDE Componente	X	
6.	Francesco PIETRANTUONO Componente	X	

Segretario: avv. Donato DEL CORSO

ha deciso in merito all'argomento in oggetto, secondo quanto riportato nelle pagine successive.

L'atto si compone di N° 5 pagine compreso il frontespizio e di N° 1 allegati

UFFICIO RAGIONERIA GENERALE

Prenotazione di impegno N° Missione.Programma Cap. per €

Assunto impegno contabile N° Missione.Programma Cap.

Esercizio per €

IL DIRIGENTE

Atto soggetto a pubblicazione integrale integrale senza allegati per oggetto per oggetto e dispositivo sul Bollettino Ufficiale della Regione Basilicata

- VISTA** la L.R. **2 marzo 1996 n° 12** concernente la "Riforma dell'Organizzazione Amministrativa Regionale" come successivamente modificata ed integrata;
- VISTA** la D.G.R. **13 gennaio 1998 n° 11** con la quale sono stati individuati gli atti rientranti in via generale nelle competenze della Giunta Regionale;
- VISTA** la DGR **n.227/14** inerente la denominazione e la configurazione dei Dipartimenti Regionali;
- VISTA** la DGR **693/14** di ridefinizione dei Dipartimenti e di parziale modifica della DGR227/2014;
- VISTA** la DGR **694/14** con la quale vengono definiti il dimensionamento e l'articolazione delle strutture e delle posizioni dirigenziali;
- VISTA** la DGR **695 /14** di conferimento degli incarichi di direzione e s.m.i.;
- VISTA** la DGR **696/14** di conferimento degli incarichi dirigenziali , art 2, commi 7 e 8 L.R. 31/2010 e s.m.i. ;
- VISTA** la D.G.R. **23 aprile 2008 n.539**, modificativa della D.G.R.n.637/06, con la quale è stata approvata la disciplina dell'iter procedurale delle proposte di Deliberazione della Giunta Regionale e dei Provvedimenti Dirigenziali;
- VISTA** la DGR **n. 152 del 20 febbraio 2018** di Conferimento incarico Dirigente Generale del Dipartimento Politiche Agricole e Forestali;
- VISTO** il **Regolamento (UE) n.1305/2013** del Parlamento Europeo e del Consiglio del 17 dicembre 2013 sul sostegno allo sviluppo rurale da parte del Fondo europeo agricolo per lo sviluppo rurale (FEASR) e che abroga il Regolamento (CE) n.1698/2005 del Consiglio che entra in vigore dal 1° gennaio 2014 ;
- VISTO** il **Regolamento orizzontale (UE) n.1306/2013** del Parlamento Europeo e del Consiglio del 17 dicembre 2013 sul finanziamento, sulla gestione e sul monitoraggio della politica agricola comune e che abroga i regolamenti del Consiglio (CEE) n.352/78 , (CE) n 165/94, (CE) n.2799/98 , (CE) n.814/2000 ,(CE) n.1290/2005 e (CE) n.485/2008 , ed in particolare : seguenti articoli del titolo VI " Condizionalità " :
- VISTO** il **Regolamento (UE) n.1307/2013** del Parlamento Europeo e del Consiglio del 17 dicembre 2013 sul finanziamento recante norme sui pagamenti diretti agli agricoltori nell'ambito dei regimi di sostegno previsti dalla politica agricola comune e che abroga il regolamento (CE) n.637/2008 del Consiglio e il regolamento (CE) n 73/2009 del Consiglio che entra in vigore dal 1° gennaio 2014 ;
- VISTO** il **Regolamento delegato (UE) n.640/2014** della Commissione che integra il Reg. (UE) n.1306/2013 del Parlamento Europeo e del Consiglio per quanto riguarda il sistema integrato di gestione e di controllo e le condizioni di rifiuto o la revoca dei pagamenti nonché le sanzioni amministrative applicabili ai pagamenti diretti, al sostegno allo sviluppo rurale e alla condizionalità;
- VISTO** il **Regolamento di esecuzione (UE) n.808/2014** della Commissione recante modalità di applicazione del Reg (UE) 1305/2013 sul sostegno allo Sviluppo Rurale da parte del Fondo Europeo agricolo per lo sviluppo rurale (FEASR) ;
- VISTO** il **Regolamento di esecuzione (UE) n.809/2014** della Commissione recante modalità di applicazione del Reg (UE) 1306/2013 per quanto riguarda il sistema integrato di gestione e di controllo, le Misure di Sviluppo Rurale e la Condizionalità;
- VISTO** il **Regolamento delegato (UE) n.639/2014** della Commissione che integra il Reg (UE) 1307/2013, recante norme sui pagamenti diretti agli agricoltori nell'ambito dei regimi di sostegno previsti dalla politica agricola comune e che modifica l'allegato X di tale regolamento;



- VISTO** l'Accordo di Partenariato "Italia" (settembre 2014), conforme all'art. 14 del Reg. (UE) n. 1303/2013, ed in particolare le sezioni 3 e 4;
- VISTA** la Deliberazione di Giunta Regionale n. 928 del 21.07.2014, relativa all'adozione della proposta di Programma di Sviluppo Rurale 2014-2020, a valere sulle risorse del Fondo Europeo Agricolo per lo Sviluppo Rurale (FEASR);
- VISTA** la Decisione di Esecuzione della Commissione Europea n. 8259 del 20.11.2015, che approva il Programma di Sviluppo Rurale della Regione Basilicata, ai fini della concessione di un sostegno da parte del FEASR;
- VISTA** la Deliberazione di Giunta Regionale n. 40 del 19.01.2016, di presa d'atto della Decisione della Commissione Europea C(2015)8259 del 20 novembre 2015 e costituzione del Comitato di Sorveglianza ai sensi del Reg. (UE) 1305/2013;
- VISTA** la Versione n. 5.0 del Programma di Sviluppo Rurale della Regione Basilicata per il periodo 2014-2020 adottata con Decisione C (2017) 7530 del 08.11.2017;
- VISTA** la D.G.R. n. 1178 del 13/10/2016, di approvazione dell'avviso pubblico Misura 10 – Pagamenti agro-climatico-ambientali – sottomisura 10.1.1 "Produzione Integrata";
- VISTO** il Decreto del Ministero delle Politiche Agricole e Forestali n. 2490 del 25 gennaio 2017 relativo alla "Disciplina del regime di Condizionalità ai sensi del Regolamento (UE) n.1306/2013 e delle riduzioni ed esclusioni per inadempienze dei beneficiari dei pagamenti diretti e dei programmi di Sviluppo Rurale" pubblicato sulla GURI n.74 del 29.03.2017 ;
- VISTA** la Deliberazione di Giunta Regionale n. 928 del 08.09.2017 "Programma di Sviluppo Rurale Basilicata (FEASR) - Disposizioni attuative a livello Regionale delle Riduzioni ed Esclusioni ai sensi del DM 25 gennaio 2017 n. 2490 per mancato rispetto degli impegni previsti per le misure connesse alla superficie e/o Animali";
- CONSIDERATO** che, sul sistema informativo SIAN, mediante l'applicativo Verificabilità e controllabilità delle misure (VCM) l'Autorità di Gestione, di concerto con l'Organismo pagatore AGEA ha configurato gli elementi caratteristici della scheda di sottomisura 10.1.1 "Produzione Integrata" e del relativo avviso pubblico di cui alla suddetta DGR n 1178 del 13/10/2016;
- VISTO** l'allegato al presente atto "Disposizioni attuative a livello regionale delle Riduzioni ed Esclusioni ai sensi del D.M. 25 gennaio 2017, n. 2490 per mancato rispetto degli impegni previsti per le misure connesse alle superficie e/o animali: Tipologia di intervento 10.1.1 "PRODUZIONE INTEGRATA";
- RITENUTO** opportuno procedere all'approvazione delle "Disposizioni attuative a livello regionale delle Riduzioni ed Esclusioni ai sensi del D.M. 25 gennaio 2017, n. 2490 per mancato rispetto degli impegni previsti per le misure connesse alle superficie e/o animali: Tipologia di intervento 10.1.1 "PRODUZIONE INTEGRATA", di cui al precedente punto;

Su proposta dell'Assessore al ramo;

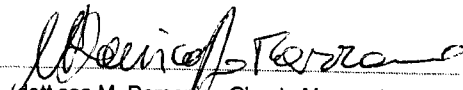
Ad unanimità di voti:


DELIBERA

Per le motivazioni in premessa, che qui si intendono integralmente riportate e trascritte:



1. **di approvare** l'allegato al presente atto "Disposizioni attuative a livello regionale delle Riduzioni ed Esclusioni ai sensi del D.M. 25 gennaio 2017, n. 2490 per mancato rispetto degli impegni previsti per le misure connesse alle superficie e/o animali: Tipologia di intervento 10.1.1 "PRODUZIONE INTEGRATA" che ne costituisce parte integrante e sostanziale;
2. **di trasmettere** copia del presente atto all'Agenzia per le Erogazioni in Agricoltura (AGEA);
3. **di disporre** la pubblicazione integrale del presente atto sul Bollettino Ufficiale della Regione Basilicata, sul sito internet Regionale e sul sito <http://europa.basilicata.it/feasr/>.

L'ISTRUTTORE 
 (dott.ssa M. Domenica Giorgio Marrano)

IL RESPONSABILE P.O. 
 (Dott. Franco Muscillo)

IL DIRIGENTE 
 (Dott. Rocco Vittorio Restaino)

In ossequio a quanto previsto dal D.Lgs. 33/2013 la presente deliberazione è pubblicata sul portale istituzionale nella sezione Amministrazione Trasparente:		
Tipologia atto	Altro	
Pubblicazione allegati	Si X No <input type="checkbox"/>	Allegati non presenti <input type="checkbox"/>
Note	Fare clic qui per immettere testo.	
Tutti gli atti ai quali è fatto riferimento nella premessa o nel dispositivo della deliberazione sono depositati presso la struttura proponente, che ne curerà la conservazione nei termini di legge.		

(ALLEGATO)

REGIONE BASILICATA

PROGRAMMA DI SVILUPPO RURALE 2014-2020

Disposizioni attuative a livello regionale delle Riduzioni ed Esclusioni ai sensi del D.M. 25 gennaio 2017, n. 2490 per mancato rispetto degli impegni previsti per le misure connesse alle superficie e/o animali:

Tipologia di intervento 10.1.1 "PRODUZIONE INTEGRATA".

SOMMARIO

1	Le Sanzioni per le Misure connesse alla superficie e/o agli animali del PSR Basilicata 2014-2020.....	2
1.1	Definizioni.....	2
2	Modalità di calcolo delle riduzioni per mancato rispetto degli impegni.....	3
3	Tipologia di intervento 10.1.1 "PRODUZIONE INTEGRATA" - Impegni e gruppi di impegni.....	7
3.1	Matrici delle classi di violazione rilevabili e parametri di valutazione degli indici di verifica (gravità, entità, durata), per gli impegni della tipologia di intervento 10.1.1 "Produzione Integrata".....	10
4	Altri obblighi comuni a più Misure.....	55
4.1	Attività agricola minima: Misura 10, 11, 12 e 13.....	55
4.2	Requisiti minimi per l'uso dei fertilizzanti e dei prodotti fitosanitari: Misura 10 e 11.....	58

P.S.R. Basilicata 2014-2020 – Disposizioni attuative a livello regionale delle Riduzioni ed Esclusioni ai sensi del D.M. 25 gennaio 2017, n. 2490 per mancato rispetto degli impegni previsti per le misure connesse alle superficie e/o animali.

1 LE SANZIONI PER LE MISURE CONNESSE ALLA SUPERFICIE E/O AGLI ANIMALI DEL PSR BASILICATA 2014-2020

L'impianto Sanzionatorio relativo alle Misure connesse alla superficie e/o agli animali nel ciclo di Programmazione dello Sviluppo Rurale 2014-2020 è definito dall'articollo 35 del Reg. (UE) n. 640/2014 – che integra il regolamento (UE) n. 1306/2013 .

In particolare, le disposizioni comunitarie e nazionali prevedono un impianto di Riduzioni, Esclusioni e Sanzioni per tutte le Misure dello Sviluppo Rurale, che variano a seconda della Tipologia degli Interventi, fissandone le regole per la loro applicazione. La base normativa per la misura delle riduzioni ed esclusioni è declinata – per lo Stato membro – dai Decreti del MIPAAF che si sono susseguiti nel periodo 2014-2020 (D.M. n. 180 del 23/01/2015, D.M. n. 3536 del 08/02/2016 e D.M. n. 2490 del 25/01/2017).

Tale disciplina è resa applicativa per gli Impegni e gli Obblighi già assunti o da assumere da parte dei Beneficiari , in relazione alle diverse Tipologie di Intervento previste nel PSR Basilicata e nei relativi documenti che contengono le disposizioni attuative , per la definizione delle procedure di calcolo di Riduzioni ed Esclusioni dall'Aiuto a seguito di inadempienze del Beneficiario tenuto conto della gravità, dell'entità, della durata e della ripetizione dell'inadempienza – art. 35 del Reg. (UE) n. 640/2014.

1.1 Definizioni

Durata di un'inadempienza: dipende, in particolare, dal lasso di tempo nel corso del quale ne perdura l'effetto e dalla possibilità di eliminarne l'effetto con mezzi ragionevoli.

Entità di un'inadempienza: dipende, in particolare, dagli effetti dell'inadempienza sull'operazione nel suo insieme.

Gravità di un'inadempienza: dipende, in particolare, dalla rilevanza delle sue conseguenze sugli obiettivi che l'impegno / Obbligo non rispettato intende perseguire.



Gruppo di impegni: si intende l'insieme di due o più impegni affini, caratterizzati da elementi comuni ed omogenei.

Impegno: il vincolo o l'obbligo giuridico che grava sul Beneficiario del sostegno in forza dell'adesione volontaria alla Misura / operazione oggetto di contributo.

Importo ammesso per l'operazione: corrisponde all'importo concesso indicato nel Provvedimento di concessione/rimodulazione/variante.

Inadempienza: la mancata osservanza di un Impegno previsto dalle Misure del PSR oppure di un altro Obbligo, ove pertinente con l'operazione, stabilito dalla normativa dell'Unione Europea o dalla legislazione nazionale ovvero previsto dal PSR.

Inadempienza grave: Un' inadempienza si definisce grave quando risulta ripetuta con livelli massimi di gravità, entità e durata.

Livello di inadempienza: uno dei tre livelli in cui può essere classificata una inadempienza. Il livello di inadempienza può essere basso (valore = 1), medio (valore = 3), alto (valore = 5).

Tipologia di Operazione: unità elementare, rappresentata da un progetto selezionato dall'Autorità di Gestione, o sotto la sua responsabilità, secondo criteri stabiliti nell'ambito delle Disposizioni attuative del PSR, attuata da un solo Beneficiario e riconducibile univocamente a una delle Tipologie di Intervento attuata da un solo Beneficiario e riconducibile univocamente a una delle Tipologie di Intervento previste dal PSR stesso.

Ripetizione di un'inadempienza: La ripetizione di un'inadempienza ricorre quando sono state accertate inadempienze analoghe negli ultimi 4 anni o durante l'intero periodo di programmazione 2014-2020 per lo stesso Beneficiario e la stessa Misura o Tipologia di Intervento o, riguardo al periodo di programmazione 2007-2013, per una Misura analoga. La ripetizione si determina a partire dall'anno dell'accertamento.

2 MODALITÀ DI CALCOLO DELLE RIDUZIONI PER MANCATO RISPETTO DEGLI IMPEGNI

Nella tabella che riporta la lista degli impegni di ciascuna Misura, risulta individuato, per ciascun impegno, il relativo livello di attribuzione (alla coltura, al gruppo di coltura, alla tipologia di operazione), al fine di identificare i montanti a carico dei quali operare le riduzioni ed esclusioni.

Nell'esempio della tabella seguente, l'impegno AA è riferito alla Operazione, mentre l'impegno BB è riferito solo ad un Gruppo di coltura. Ciò implica che, nel caso di violazione dell'impegno AA, la riduzione/esclusione sarà operata a carico dell'importo complessivo ammesso per quella Operazione, mentre, nel caso di infrazione dell'impegno BB, sarà ridotto soltanto l'importo corrispondente al Gruppo di coltura.

Impegno riferito a:	TIPOLOGIA DI OPERAZIONE	GRUPPO DI CULTURA
Impegno AA:	X	
Impegno BB		X

Quindi, per ogni impegno, si accerta se vi siano infrazioni e, in tal caso, si determina il corrispondente livello di violazione (basso = 1; medio =3; alto =5) alla luce di ciascun indicatore previsto dal regolamento (Gravità; Entità; Durata), secondo la seguente matrice:

Livello di infrazione dell'impegno AA	Gravità	Entità	Durata
Basso (1)			
Medio (3)			
Alto (5)			

Una volta quantificati i tre indicatori, si calcola la media aritmetica per ottenere un punteggio medio (che sarà necessariamente compreso nell'intervallo 1-5).

Nell'ambito di ciascun gruppo di impegni, il valore ottenuto per un impegno violato (GED = Gravità, Entità, Durata) si somma al valore ottenuto per un eventuale altro impegno violato del medesimo gruppo (altro GED), per ottenere un unico punteggio, arrotondato al secondo decimale per difetto (0,01- 0,05) o per eccesso (>0,05).

Ciascun punteggio, così ottenuto per ogni gruppo di impegni, viene confrontato con i punteggi della seguente tabella al fine di identificare la percentuale di riduzione:

Punteggio medio calcolato	Percentuale di riduzione corrispondente
1,00<=x<3,00	3%
3,00<=x<5,00	5%
X>=5,00	10%

Per ciascun gruppo di impegni violati si calcola la percentuale di riduzione o di esclusione. Poi si esegue la sommatoria delle riduzioni o di esclusione dei gruppi di impegni afferenti ad una data tipologia di operazione o misura / sottomisura, o di tipo di intervento, previa applicazione della regola del cumulo delle riduzioni prevista dall'art 35 del Reg. UE 640/2014 e si giunge a determinare la percentuale di riduzione o di esclusione da operare a carico dei montanti riferiti alla coltura, al gruppo di coltura, alla tipologia di operazione e al tipo di intervento.

A titolo esemplificativo, supponendo che sia riscontrata la violazione di un gruppo di impegni afferente ad un determinato gruppo di colture e che i gruppi di impegni risultino violati come indicato nella seguente tabella:

Gruppo Impegni	Impegni di misura	Calcolo GED x infrazione agli impegni di misura	Media GED dei singoli impegni	Somma medie singoli impegni	% di decurtazione cumulativa per gruppo di impegni
Impegno violato A	Impegno A	G=3, E=1, D=5	3	3+3,66+1=8,66	10%
	Impegno A2	G=5, E=3, D=3	3,66		
	Impegno A3	G=1, E=1, D=1	1		
Impegno violato B	Impegno B	G=1, E=1, D=1	1	1+1=2	3%
	Impegno B1	G=1, E=1, D=1	1		
Totale sanzione					13%

Ne consegue che la sanzione totale, a livello di operazione, è la risultante della somma delle due % di riduzione calcolate separatamente per i gruppi di impegni violati.

- Qualora, in esito alla valutazione generale fondata sui criteri di cui al comma 2 dell'articolo 15 del D.M. 22 dicembre 2017, n. 2490, sia accertata la ripetizione di una inadempienza i cui livelli di gravità, entità e durata siano inferiori al massimo, si tiene conto della ripetizione nell'attribuzione del livello di riduzione secondo il metodo del comma 2 dell'articolo 17 del predetto DM.
- Qualora, in esito alla valutazione generale fondata sui criteri di cui al comma 2 dell'articolo 15 del D.M. 22 dicembre 2017, n. 2490, sia accertata la ripetizione di una inadempienza i cui livelli di gravità, entità e durata siano tutti di valore massimo, l'inadempienza si definisce grave e comporta gli esiti di cui al comma 2 dell'articolo 17 del predetto DM. Ai fini dell'applicazione delle esclusioni dell'articolo 15, comma 2 del medesimo DM sono violazioni di livello massimo le infrazioni di gravità, entità e durata di livello alto (gravità=5; entità=5; durata=5).

3 TIPOLOGIA DI INTERVENTO 10.1.1 "PRODUZIONE INTEGRATA" - IMPEGNI E GRUPPI DI IMPEGNI

Impegni e gruppi di impegni	Tipo di sanzione in caso di inadempienza		Montante a cui si applica la sanzione		Impegno pertinente di condizionalità (viene riportato in breve l'impegno, il cui riferimento completo è nella normativa di applicazione della condizionalità vigente)
	Riduzione/esclusione	Coltura	Coltura	Tipologia d'intervento	
11 - Agricoltura Integrata - Difesa e controllo delle infestanti. - <i>Controllo in loco</i>	Riduzione/esclusione	Coltura	Coltura	Tipologia d'intervento	- PRODOTTI FITOSANITARI - CGO 10 (norme generali) - Regolamento (CE) n. 1107/2009 del Parlamento europeo e del Consiglio, del 21 ottobre 2009, relativo all'immissione sul mercato dei prodotti fitosanitari e che abroga le direttive del Consiglio 79/117/CEE e 91/414/CEE (GU L 309 del 24.11.2009, pag. 1)
12 - Agricoltura Integrata - Fertilizzazioni - <i>Controllo in loco</i>	Riduzione	Coltura	Coltura	Tipologia d'intervento	- SICUREZZA ALIMENTARE - CGO 4 - Regolamento (CE) n. 178/2002 del Parlamento Europeo e del Consiglio, del 28 gennaio 2002, che stabilisce i principi e i requisiti generali della legislazione alimentare, istituisce l'Autorità europea per la sicurezza alimentare e fissa procedure nel campo della sicurezza alimentare (GU L 31 dell'1.2.2002 pag. 1)
13 - Agricoltura Integrata - Scelta varietale e materiale di moltiplicazione - <i>Controllo in loco</i>	Riduzione/esclusione	Tipologia d'intervento	Tipologia d'intervento	Tipologia d'intervento	ACQUE - CGO 1 - Direttiva 91/676/CEE del Consiglio, del 12 dicembre 1991, relativa alla protezione delle acque dall'inquinamento provocato dai nitrati provenienti da fonti agricole
14 - Agricoltura Integrata - Irrigazione - <i>Controllo in loco</i>	Riduzione	Tipologia d'intervento	Tipologia d'intervento	Tipologia d'intervento	ACQUE - BCAA 2 - Rispetto delle procedure di autorizzazione quando l'utilizzo delle acque a fini di irrigazione è soggetto ad autorizzazione
15 - Gestione del suolo - Colture Erbacee su terreni con pendenza $\geq 10\%$ e $\leq 30\%$ - Obbligo di eseguire lavorazioni minime e di realizzare solchi acquai - <i>Controllo in loco</i>	Riduzione	Coltura	Coltura	Coltura	SUOLO E STOCK DI CARBONIO - BCAA 4 - Copertura minima del suolo - impegno a) copertura vegetale durante l'anno; impegno b) copertura vegetale per 90 giorni consecutivi tra il 15/09 e il 15/05, oppure adottare tecniche per la protezione del suolo (minimum tillage, ecc.)
16 - Gestione del Suolo - Colture Erbacee su terreni con pendenza \geq al 30% - Obbligo di eseguire lavorazioni minime - <i>Controllo in loco</i>	Riduzione	Coltura	Coltura	Coltura	SUOLO E STOCK DI CARBONIO - BCAA 5 - Gestione minima delle terre che rispettano le condizioni locali specifiche per limitare l'erosione



17 - Gestione del suolo - Terreni con pendenza \geq al 30% - Colture arboree - Obbligo di eseguire idonee lavorazioni del terreno (lavorazioni puntuali o inerbimento tra i filari) - <i>Controllo in loco</i>	Riduzione	Coltura	SUOLO E STOCK DI CARBONIO - BCAA 5 - Gestione minima delle terre che rispettano le condizioni locali specifiche per limitare l'erosione
18 - Gestione del suolo - Terreni con pendenza \leq al 10% - Colture arboree - Obbligo dell'inerbimento tra i filari - <i>Controllo in loco</i>	Riduzione	Coltura	
19 - Gestione del suolo - Terreni con pendenza compresa tra il 10% e il 30% - Colture arboree - Obbligo dell'inerbimento tra i filari - <i>Controllo in loco</i>	Riduzione	Coltura	SUOLO E STOCK DI CARBONIO - BCAA 4 - Copertura minima del suolo - impegno a) copertura vegetale durante l'anno; impegno b) copertura vegetale per 90 giorni consecutivi tra il 15/09 e il 15/05, oppure adottare tecniche per la protezione del suolo (minimum tillage, ecc.)
110 - Gestione del suolo - Inerbimento tra i filari per le colture arboree - <i>Controllo in loco</i>	Riduzione/esclusione	Tipologia Intervento	
111 - Regolazione (taratura) delle macchine distributrici dei prodotti fitosanitari - <i>Controllo in loco</i>	Riduzione/esclusione	Tipologia Intervento	
112 - Agricoltura Integrata - Disposizioni in merito alla presenza e correttezza della documentazione e dei registri aziendali - <i>Controllo in loco</i>	Riduzione/esclusione	Tipologia Intervento	
113 - Agricoltura Integrata - Avvicendamento Culturale - <i>Controllo in loco</i>	Riduzione/esclusione	Tipologia Intervento	
114 - Agricoltura Integrata - Acquisizione e gestione delle Non Conformità rilevate dai pertinenti Organismi di Controllo - controllo in loco - <i>Controllo in loco</i>	Riduzione/esclusione	Tipologia Intervento	
115 - Agricoltura Integrata - Assoggettamento agli impegni delle particelle catastali dichiarate in domanda (SRI- X7) - <i>Controllo amministrativo</i>	Riduzione/esclusione	Coltura	
116 - Agricoltura Integrata - Assoggettamento agli impegni delle superfici in domanda (SRI- X6) - <i>Controllo amministrativo</i>	Riduzione/esclusione	Coltura	
117 - Presenza di NC rilasciate da SQNPI in merito alla difesa e controllo delle infestanti. NC 1.2, 1.3, 1.4, 1.5, 1.6, 1.7, 1.8, 1.9. - <i>Controllo amministrativo</i>	Riduzione/esclusione	Tipologia Intervento	
118 - Presenza di NC rilasciate da SQNPI in merito alla scelta varietale e al materiale di moltiplicazione. NC 4.1, 4.5.1, 4.5.2, 4.6. - <i>Controllo amministrativo</i>	Riduzione/esclusione	Tipologia Intervento	
119 - Presenza di NC rilasciate da SQNPI in merito all'avvicendamento colturale. 6.1, 6.2. - <i>Controllo amministrativo</i>	Riduzione	Tipologia Intervento	

120 - Presenza di NC rilasciate da SQNPI in merito alla gestione del suolo e pratiche agronomiche per la gestione delle infestanti. 8.1 - 8.1.1 - <i>Controllo amministrativo</i>	Riduzione	Coltura	
121 - Presenza di NC rilasciate da SQNPI in merito alla gestione del suolo e pratiche agronomiche per la gestione delle infestanti. 8.1 - 8.1.2 - <i>Controllo amministrativo</i>	Riduzione	Coltura	
122 - Presenza di NC rilasciate da SQNPI in merito alla gestione del suolo e pratiche agronomiche per la gestione delle infestanti. 8.2 - 8.2.3 - 8.2.4 - <i>Controllo amministrativo</i>	Riduzione	Coltura	
123 - Presenza di NC rilasciate da SQNPI in merito alla gestione del suolo e pratiche agronomiche per la gestione delle infestanti. 8.2 - 8.2.6 - <i>Controllo amministrativo</i>	Riduzione	Coltura	
124 - Presenza di NC rilasciate da SQNPI in merito alla gestione del suolo e pratiche agronomiche per la gestione delle infestanti. 8.3 - <i>Controllo amministrativo</i>	Riduzione	Coltura	
125 - Presenza di NC rilasciate da SQNPI in merito alla fertilizzazione 10.1, 10.2, 10.3 - <i>Controllo amministrativo</i>	Riduzione	Coltura	
126 - Presenza di NC rilasciate da SQNPI in merito alla fertilizzazione 10.4. - <i>Controllo amministrativo</i>	Riduzione	Coltura	
127 - Presenza di NC rilasciate da SQNPI in merito alla irrigazione 11.1, 11.2. - <i>Controllo amministrativo</i>	Riduzione	Coltura	
128 - Mantenimento per tutto il periodo di impegno delle superfici e delle particelle oggetto di impegno nella Domanda di Sostegno - <i>Controllo amministrativo</i>	Riduzione/decadenza	Coltura	

3.1 Matrici delle classi di violazione rilevabili e parametri di valutazione degli indici di verifica (gravità, entità, durata), per gli impegni della tipologia di intervento 10.1.1 "Produzione Integrata"

11 – Agricoltura Integrata - Difesa e controllo delle infestanti.

DESCRIZIONE DEI CODICI RELATIVI AGLI ELEMENTI DI CONTROLLO ASSOCIATI

Codice	Descrizione	Tipo di controllo
EC204	Agricoltura Integrata - Trattamenti - Utilizzo di prodotti (o loro miscele) non autorizzati per lo specifico tipo di impiego nelle norme di coltura	Documentale
EC206	Agricoltura Integrata - Trattamenti - Rispetto delle dosi e delle modalità di applicazione riportate nelle norme di coltura (ove specificamente previsto nel DPI regionale)	Documentale
EC207	Agricoltura Integrata - Trattamenti - Scelta dei formulati commerciali in base alle frasi di rischio presenti nelle schede tecniche delle colture / aversità	Documentale
EC208	Agricoltura Integrata - Trattamenti - Rispetto delle soglie di intervento e di altri criteri di intervento vincolanti	Documentale
EC209	Agricoltura Integrata - Trattamenti - Rispetto del numero complessivo di interventi per singola aversità o per gruppi di aversità	Documentale
EC210	Agricoltura Integrata - Trattamenti - Installazione delle trappole e degli altri sistemi di monitoraggio vincolanti	Documentale
EC1663	Agricoltura Biologica / Integrata - Trattamenti Fitosanitari - Mantenere la coerenza tra le registrazioni e la situazione del magazzino	N.A.



Classe Livello	Regola
Entita' Bassa	Violazione di uno dei seguenti EC: 204 / 206 / 207 / 208 / 209 / 1663, con superficie (SOI) violata > 2 ha o > 3% e < = 10% ;
Entita' Media	Violazione di uno dei seguenti EC: 204 / 206 / 207 / 208 / 209 / 1663, con superficie (SOI) violata > 10% e < = 30%; o violazione dell' EC 210
Entita' Alta	Violazione di uno dei seguenti EC: 204 / 206 / 207 / 208 / 209 / 1663, con superficie (SOI) violata > 30%
Gravita' Bassa	Violazione di uno dei seguenti EC: 204/206/207/208/209/1663, violazione su un solo trattamento per le colture erbacee, foraggere; due trattamenti per le arboree, ortive e floricole (se oggetto di impegno); o violazione dello EC 210, violazione su un solo trattamento per le colture erbacee, foraggere; due trattamenti per le arboree, ortive e floricole (se oggetto di impegno):
Gravita' Media	Violazione di uno dei seguenti EC: 204 / 206 / 207 / 208 / 209 / 1663, con violazione riferibile ad due trattamenti per le colture erbacee e foraggere; tre trattamenti per le colture arboree, ortive e floricole (se oggetto di impegno);
Gravita' Alta	Violazione di uno dei seguenti EC: 204 / 206 / 207 / 208 / 209 / 1663, con violazione riferibile a tre o più trattamenti per le colture erbacee, e foraggere; quattro o più trattamenti per le colture arboree, ortive e floricole (se oggetto di impegno);
Durata Bassa	Sempre bassa
Durata Media	Sempre bassa
Durata Alta	Sempre bassa

Condizioni per l'esclusione Violazione di almeno 3 dei seguenti EC: 204 / 206 / 207 / 208 / 209 / 1663, che interessi il 100% della superficie oggetto di impegno (SOI)

Condizioni per l'intenzionalità Accertamento mediante analisi multi residuali o altre fonti di prova, dell'utilizzo di prodotti (o loro miscele) non autorizzati per lo specifico impiego e non registrati all'interno nel registro dei trattamenti.

12 Agricoltura Integrata – Fertilizzazioni

DESCRIZIONE DEI CODICI RELATIVI AGLI ELEMENTI DI CONTROLLO ASSOCIATI

Codice	Descrizione	Tipo di controllo
EC214	Agricoltura Integrata - Fertilizzazione - Piano di Fertilizzazione Aziendale, redatto in conformità ai Disciplinari Regionali - rispetto dei quantitativi massimi previsti.	Documentale
EC215	Agricoltura Biologica / Integrata - Fertilizzazione - Mantenere la coerenza tra le registrazioni e la situazione del magazzino	N.A.

CONDIZIONI DI RIDUZIONI ED ESCLUSIONE

Classe Livello	Regola
Entita' Bassa	Violazione di uno dei seguenti EC: 214 / 215, con superficie (SOI) violata > 2 ha o > 3% e < = 10%;

Entita' Media	Violazione di uno dei seguenti EC: 214 / 215, con superficie (SOI) violata > 10% e < = 30%;
Entita' Alta	Violazione di uno dei seguenti EC: 214 / 215, con superficie (SOI) violata > 30%;
Gravita' Bassa	Violazione dello EC 214, con apporti di macroelementi nutritivi, rispetto a quelli previsti dal Piano di Concimazione, in eccesso di un valore < 10% o violazione dello EC 214 (epoche di concimazione)
Gravita' Media	Violazione dello EC 214, con apporti di macroelementi nutritivi, rispetto a quelli previsti dal Piano di Concimazione, in eccesso di un valore > 10% e < = 20%
Gravita' Alta	Violazione dello EC 214, con apporti di macroelementi nutritivi, rispetto a quelli previsti dal Piano di Concimazione, in eccesso di un valore > 20%
Durata Bassa	Sempre bassa
Durata Media	Sempre bassa
Durata Alta	Sempre bassa

13 Agricoltura Integrata – Scelta varietale e materiale di moltiplicazione

DESCRIZIONE DEI CODICI RELATIVI AGLI ELEMENTI DI CONTROLLO ASSOCIATI

Codice	Descrizione	Tipo di controllo
--------	-------------	-------------------

EC230	Utilizzo sementi - Imp. F - utilizzo di varietà autorizzate	Documentale
EC228	Utilizzo sementi - Imp. D - qualità del materiale di propagazione: colture arboree	Documentale
EC229	Utilizzo sementi - Imp. E - utilizzo di materiale di propagazione autoprodotta	Documentale
EC227	Utilizzo sementi - Imp. C - qualità del materiale di propagazione: colture ortive	Documentale
EC226	Utilizzo sementi - Imp. B - divieto dell'utilizzo di materiale di propagazione proveniente da organismi geneticamente modificati	Documentale
EC225	Utilizzo sementi - Imp. A - Possesso e utilizzo di sementi o materiale di propagazione	Visivo

CONDIZIONI DI RIDUZIONI ED ESCLUSIONE

Classe Livello	Regola
Entita' Bassa	Violazione di uno dei seguenti EC: 225 / 227 / 228 / 229 / 230, con superficie (SOI) complessivamente violata > 2 ha o > 3% e < = 10%;
Entita' Media	Violazione di uno dei seguenti EC: 225 / 227 / 228 / 229 / 230, con superficie (SOI) complessivamente violata > 10% e < = 30%;
Entita' Alta	Violazione di uno dei seguenti EC: 225 / 227 / 228 / 229 / 230, con superficie (SOI) complessivamente violata > 30%

Gravita' Bassa	Violazione di uno dei seguenti EC: 227 / 229
Gravita' Media	Violazione dello EC 228 e di uno dei seguenti EC: 227 / 229 o violazione dello EC 230
Gravita' Alta	Violazione dello EC 228 e di entrambi gli EC 227 e 229 o violazione dello EC 225
Durata Bassa	Sempre bassa
Durata Media	Sempre bassa
Durata Alta	Sempre bassa

Condizioni per l'esclusione

Violazione dell'EC 226

14 Agricoltura Integrata – Irrigazione

DESCRIZIONE DEI CODICI RELATIVI AGLI ELEMENTI DI CONTROLLO ASSOCIATI

Codice	Descrizione	Tipo di controllo
EC233	Agricoltura Integrata - Irrigazione - Obbligo di registrare gli interventi irrigui	Documentale

EC863	Agricoltura Integrata - Irrigazione - Rispetto dei volumi irrigui	Documentale
EC234	Agricoltura Integrata - Irrigazione - Divieto dell'utilizzo dell'irrigazione per scorrimento o sommersione	Documentale

CONDIZIONI DI RIDUZIONI ED ESCLUSIONE

Classe Livello	Regola
Entita' Bassa	Violazione dell'EC 863 per un valore complessivo dell'apporto idrico o dei volumi irrigui se previsti dai DPI superiore al 150% del valore derivante dal bilancio idrico e/o violazione dell'EC 233 e/o violazione dell'EC 234; superficie (SOI) complessivamente violata > 2 ha o > 3% e < = 10%;
Entita' Media	Violazione dell'EC 863 per un valore complessivo dell'apporto idrico o dei volumi irrigui se previsti dai DPI superiore al 150% del valore derivante dal bilancio idrico e/o violazione dell'EC 233 e/o violazione dell'EC 234; superficie (SOI) complessivamente violata > 10% e < = 30%;
Entita' Alta	Violazione dell'EC 863 per un valore complessivo dell'apporto idrico o dei volumi irrigui se previsti dai DPI superiore al 150% del valore derivante dal bilancio idrico e/o violazione dell'EC 233 e/o violazione dell'EC 234; superficie (SOI) complessivamente violata > 30%;
Gravita' Bassa	Uguale all'entità
Gravita' Media	Uguale all'entità
Gravita' Alta	Uguale all'entità
Durata Bassa	Sempre bassa

Durata Media	Sempre bassa
Durata Alta	Sempre bassa

15 - Gestione del suolo - Colture Erbacee su terreni con pendenza $\geq 10\%$ e $\leq 30\%$ - Obbligo di eseguire lavorazioni minime e di realizzare solchi acquai

DESCRIZIONE DEI CODICI RELATIVI AGLI ELEMENTI DI CONTROLLO ASSOCIATI

Codice	Descrizione	Tipo di controllo
EC436	Presenza, completezza ed aggiornamento del: A) Registro delle Operazioni Colturali per la gestione del suolo (misure per la prevenzione dell'erosione)	Documentale
EC286	Terreni con pendenza compresa $\geq 10\%$ e $\leq 30\%$ - Colture Erbacee - Obbligo di eseguire lavorazioni minime e di realizzare solchi acquai	Documentale

CONDIZIONI DI RIDUZIONI ED ESCLUSIONE

Classe Livello	Regola
Entita' Bassa	Violazione di uno dei seguenti EC: 286 / 436, con superficie (SOI) complessivamente violata > 2 ha o $> 3\%$ e $\leq 10\%$;

Entita' Media	Violazione di uno dei seguenti EC: 286 / 436, con superficie (SOI) complessivamente violata > 10% e ≤ 30%;
Entita' Alta	Violazione di uno dei seguenti EC: 286 / 436, con superficie (SOI) complessivamente violata > 30%
Gravita' Bassa	Violazione dell' EC 436, con superficie (SOI) complessivamente violata > 2 ha o > 3%;
Gravita' Media	Violazione dell' EC 286, con superficie (SOI) complessivamente violata > 2 ha o > 3%;
Gravita' Alta	Violazione di entrambi gli EC: 286 / 436, con superficie (SOI) complessivamente violata > 2 ha o > 3%;
Durata Bassa	Sempre bassa
Durata Media	Sempre bassa
Durata Alta	Sempre bassa

16 - Gestione del Suolo - Colture Erbacee su terreni con pendenza ≥ al 30% - Obbligo di eseguire lavorazioni minime

DESCRIZIONE DEI CODICI RELATIVI AGLI ELEMENTI DI CONTROLLO ASSOCIATI

Codice	Descrizione	Tipo di controllo
EC288	Terreni con pendenza ≥ al 30% - Colture Erbacee - Obbligo di eseguire idonee lavorazioni suolo (minima lavorazione, semina su sodo, scarificazione)	Documentale
EC289	Terreni con pendenza ≥ al 30% - Colture Erbacee - Assenza di segni di erosione	Visivo
EC778	Presenza, completezza ed aggiornamento del Registro delle Operazioni Culturali per la gestione del suolo (misure per la prevenzione dell'erosione) - colture erbacee	

Classe Livello	Regola
Entita' Bassa	Violazione di uno o più dei seguenti EC: 288 / 289 / 778, con superficie (SOI) complessivamente violata > 2 ha o > 3% e ≤ 10%;
Entita' Media	Violazione di uno o più dei seguenti EC: 288 / 289 / 778, con superficie (SOI) complessivamente violata > 10% e ≤ 30%;
Entita' Alta	Violazione di uno dei seguenti EC: 288 / 289 / 778, con superficie (SOI) complessivamente violata > 30%
Gravita' Bassa	Violazione di uno dei seguenti EC: 288 / 289 / 778, con superficie (SOI) singolarmente violata > 2 ha o > 3%;
Gravita' Media	Violazione di due dei seguenti EC: 288 / 289 / 778, con superficie (SOI) complessivamente violata > 2 ha o > 3%;
Gravita' Alta	Violazione di tutti i seguenti EC: 288 / 289 / 778, con superficie (SOI) complessivamente violata > 2 ha o > 3%;
Durata Bassa	Sempre bassa
Durata Media	Sempre bassa
Durata Alta	Sempre bassa

17- Gestione del suolo - Terreni con pendenza \geq al 30% - Colture arboree - Obbligo di eseguire idonee lavorazioni del terreno (lavorazioni puntuali o inerbimento tra i filari)

DESCRIZIONE DEI CODICI RELATIVI AGLI ELEMENTI DI CONTROLLO ASSOCIATI

Codice	Descrizione	Tipo di controllo
EC890	Inerbimento tra i filari - Mantenere la coerenza tra le registrazioni delle operazioni di semina e la situazione del magazzino	Documentale
EC423	Colture Arboree su terreni con pendenza \geq al 30% - Nuovi impianti - obbligo di eseguire lavorazioni minime	Documentale
EC424	Colture Arboree su terreni con pendenza \geq al 30% - Gestione ordinaria - Obbligo di effettuare l'inerbimento tra i filari	Documentale

CONDIZIONI DI RIDUZIONI ED ESCLUSIONE

Classe Livello	Regola
Entita' Bassa	Violazione di uno o più dei seguenti EC: 423 / 424, con superficie (SOI) complessivamente violata > 2 ha o > 3% e \leq 10% o variazione percentuale delle quantità presenti a magazzino determinate con l'EC 890 > 10% e \leq 20%;
Entita' Media	Violazione di uno o più dei seguenti EC: 423 / 424, con superficie (SOI) complessivamente violata > 10% e \leq 30% o variazione percentuale delle quantità presenti a magazzino determinate con l'EC 890 > 20% e \leq 30%;
Entita' Alta	Violazione di uno o più dei seguenti EC: 423 / 424, con superficie (SOI) complessivamente violata > 30% o variazione percentuale delle quantità presenti a magazzino determinate con l'EC 890 > 30%;
Gravita' Bassa	Uguale all'entità

Gravita' Media	Uguale all'entità
Gravita' Alta	Uguale all'entità
Durata Bassa	Sempre bassa
Durata Media	Sempre bassa
Durata Alta	Sempre bassa

18 - Gestione del suolo - Terreni con pendenza ≤ al 10% - Colture arboree - Obbligo dell'inerbimento tra i filari

DESCRIZIONE DEI CODICI RELATIVI AGLI ELEMENTI DI CONTROLLO ASSOCIATI

Codice	Descrizione	Tipo di controllo
EC430	Inerbimento tra i filari - Colture Arboree su terreni con pendenza ≤ al 10% - Presenza e completezza delle registrazioni delle operazioni di semina	Documentale
EC890	Inerbimento tra i filari - Mantenere la coerenza tra le registrazioni delle operazioni di semina e la situazione del magazzino	Documentale

CONDIZIONI DI RIDUZIONI ED ESCLUSIONE

Classe Livello	Regola

Entita' Bassa	Variazione percentuale delle quantità presenti a magazzino determinate con l'EC 890 > 10 e ≤20% o violazione dell' EC 430, con superficie (SOI) complessivamente violata > 2 ha o > 3% e ≤ 10%;
Entita' Media	Variazione percentuale delle quantità presenti a magazzino determinate con l'EC 890 > 20% e ≤ 30% o violazione dell' EC 430, con superficie (SOI) complessivamente violata > 10% e ≤ 30%;
Entita' Alta	Variazione percentuale delle quantità presenti a magazzino determinate con l'EC 890 > 30% o violazione dell' EC 430, con superficie (SOI) complessivamente violata > 30%;
Gravita' Bassa	Uguale all'entità
Gravita' Media	Uguale all'entità
Gravita' Alta	Uguale all'entità
Durata Bassa	Sempre bassa
Durata Media	Sempre bassa
Durata Alta	Sempre bassa

AZIONI CORRETTIVE

Codice	Descrizione	Tipo di controllo	Momento controllo
AZ51	Semina con leguminose o graminacee o miscugli di graminacee e leguminose	Visivo	Entro 30 giorni dalla data del controllo in loco

19 - Gestione del suolo - Terreni con pendenza compresa tra il 10% e il 30% - Colture arboree - Obbligo dell'inerbimento tra i filari


DESCRIZIONE DEI CODICI RELATIVI AGLI ELEMENTI DI CONTROLLO ASSOCIATI

Codice	Descrizione	Tipo di controllo
EC890	Inerbimento tra i filari - Mantenere la coerenza tra le registrazioni delle operazioni di semina e la situazione del magazzino	Documentale
EC431	Colture Arboree su terreni con pendenza compresa tra 10% e 30% - Obbligo dell'inerbimento tra i filari	Documentale

CONDIZIONI DI RIDUZIONI ED ESCLUSIONE

Classe Livello	Regola
Entita' Bassa	Variazione percentuale delle quantità presenti a magazzino determinate con l'EC 890 > 10% e < = 20% o violazione dell' EC 431, con superficie (SOI) complessivamente > 3% e < = 10%;
Entita' Media	Variazione percentuale delle quantità presenti a magazzino determinate con l'EC 890 > 20% e < = 30% o violazione dell' EC 431, con superficie (SOI) complessivamente > 30%;
Entita' Alta	Variazione percentuale delle quantità presenti a magazzino determinate con l'EC 890 > 30% o violazione dell' EC 431, con superficie (SOI) complessivamente violata > :

Gravita' Bassa	Uguale all'entità
Gravita' Media	Uguale all'entità
Gravita' Alta	Uguale all'entità
Durata Bassa	Sempre bassa
Durata Media	Sempre bassa
Durata Alta	Sempre bassa



AZIONI CORRETTIVE

Codice	Descrizione	Tipo di controllo	Momento controllo
AZ51	Semina con leguminose o graminacee o miscugli di graminacee e leguminose	Visivo	Entro 30 giorni dalla data del controllo in loco

110 - Gestione del suolo - Inerbimento tra i filari per le colture arboree

DESCRIZIONE DEI CODICI RELATIVI AGLI ELEMENTI DI CONTROLLO ASSOCIATI

Codice	Descrizione	Tipo di controllo
EC598	Obbligo dell'inerbimento tra i filari per le colture arboree	Documentale
EC890	Inerbimento tra i filari - Mantenere la coerenza tra le registrazioni delle operazioni di semina e la situazione del magazzino	Documentale

CONDIZIONI DI RIDUZIONI ED ESCLUSIONE

Classe Livello	Regola
Entita' Bassa	Variatione percentuale delle quantità presenti a magazzino determinate con l'EC 890 > 10% e ≤ 20% o violazione dell' EC 598, con superficie (SOI) complessivamente violata > (0,3 ha o 3%) e ≤ 10%
Entita' Media	Variatione percentuale delle quantità presenti a magazzino determinate con l'EC 890 > 20% e ≤ 30% o violazione dell' EC 598, con superficie (SOI) complessivamente violata > 10% e ≤ 20%
Entita' Alta	Variatione percentuale delle quantità presenti a magazzino determinate con l'EC 890 > 30% e ≤ 40% o violazione dell' EC 598, con superficie (SOI) complessivamente violata > 20% e ≤ 40%
Gravita' Bassa	Uguale all'entità
Gravita' Media	Uguale all'entità

Gravità Alta	Uguale all'entità
Durata Bassa	Violazione intervenuta durante il I° anno di impegno
Durata Media	Violazione intervenuta durante il II° o il III° anno di impegno
Durata Alta	Violazione intervenuta dopo il III° anno di impegno

Condizioni per l'esclusione Variazione percentuale delle quantità presenti a magazzino determinate con l'EC 890 > 40% o violazione dell'EC 598, con superficie (SOI) complessivamente violata > 40%

III - Regolazione (taratura) delle macchine distributrici dei prodotti fitosanitari

DESCRIZIONE DEI CODICI RELATIVI AGLI ELEMENTI DI CONTROLLO ASSOCIATI

Codice	Descrizione	Tipo di controllo
EC1823	Agricoltura Integrata - Regolazione (taratura) delle macchine distributrici dei prodotti fitosanitari	Documentale

CONDIZIONI DI RIDUZIONE ED ESCLUSIONE

Classe Livello	Regola
Entita' Bassa	Violazione dell'EC 1823 per superficie (SOI) soggetta a trattamenti > 2 ha o > 3% e ≤ 10%
Entita' Media	Violazione dell'EC 1823 per superficie (SOI) soggetta a trattamenti > 10% e ≤ 30%
Entita' Alta	Violazione dell'EC 1823 per superficie (SOI) soggetta a trattamenti > 30%
Gravita' Bassa	Certificato presente ma non in corso di validità.
Gravita' Media	Certificato presente ma non regolare (rilasciato da ente non autorizzato; riferito a colture diverse da quelle oggetto del trattamento)
Gravita' Alta	Certificato di Regolazione non in corso di validità da almeno 2 anni.
Durata Bassa	Sempre alta
Durata Media	Sempre alta
Durata Alta	Sempre alta

Condizioni per l'esclusione

Assenza del Certificato di Regolazione

112 - Agricoltura Integrata - Disposizioni in merito alla presenza e correttezza della documentazione e dei registri aziendali

DESCRIZIONE DEI CODICI RELATIVI AGLI ELEMENTI DI CONTROLLO ASSOCIATI



Codice	Descrizione	Tipo di controllo
EC2635	Presenza, completezza e aggiornamento del Registro delle Operazioni Colturali	Documentale
EC213	Presenza, completezza ed aggiornamento dei Registri di magazzino.	Documentale
EC212	Presenza, completezza ed aggiornamento della Documentazione fiscale	Documentale
EC200	Presenza, completezza ed aggiornamento delle Analisi del terreno (di base)	Documentale
EC201	Presenza, completezza ed aggiornamento del Piano di fertilizzazione	Documentale

Classe Livello	Regola
Entita' Bassa	Errori o incompletezza o mancato aggiornamento delle registrazioni: per gli EC 2635 / 200 / 201, con superficie (SOI) complessivamente violata > 2 ha o > 3% e ≤ 10% o per gli EC 212 / 213, con numero di irregolarità complessive < 3; N.B. Per errori si intende la presenza di dati non congrui con quanto previsto dal formulario o di problemi di tipo procedurale (ad es. La correzione a sovrascrittura di una registrazione, invece della suo depernamento e riscrittura, ecc.)
Entita' Media	Errori o incompletezza o mancato aggiornamento delle registrazioni per: gli EC 2635 / 200 / 201, con superficie (SOI) complessivamente violata > 10% e ≤ 30% o per gli EC: 212 / 213, con numero di irregolarità complessive ≥ 3 e < 5; N.B. Per incompletezza si intende la mancanza di uno degli elementi richiesti dagli EC (ad es. La mancanza della superficie trattata, dell'avversità combattuta, del cartellino di una semente, ecc.)
Entita' Alta	Errori o incompletezza o mancato aggiornamento delle registrazioni: per gli EC 2635 / 200 / 201, con superficie (SOI) complessivamente violata > 30% o per gli EC 212 / 213, con numero di irregolarità complessive ≥ 5. N.B. Per mancato aggiornamento si intende la mancanza di una delle registrazioni richieste (operazione culturale, registrazione di magazzino, ecc.) o errata sequenza delle operazioni registrate
Gravita' Bassa	Sempre bassa
Gravita' Media	Sempre bassa
Gravita' Alta	Sempre bassa
Durata Bassa	Sempre bassa
Durata Media	Sempre bassa
Durata Alta	Sempre bassa

Condizioni per l'esclusione

Assenza di uno dei documenti richiesti (Registro delle Operazioni Culturali, Registro di Magazzino, Analisi del Terreno, Piano di Fertilizzazione).

113 - Agricoltura Integrata - Avvicendamento Culturale

DESCRIZIONE DEI CODICI RELATIVI AGLI ELEMENTI DI CONTROLLO ASSOCIATI

Codice	Descrizione	Tipo di controllo
EC2731	Agricoltura Integrata - Avvicendamento Culturale - Presenza del Piano di Coltivazione - con rappresentazione grafica degli appezzamenti in caso di particelle condivise contemporaneamente tra più colture	Documentale
EC2732	Agricoltura Integrata - Avvicendamenti culturali - Completezza e correttezza del Piano di Coltivazione	Documentale
EC2733	Agricoltura Integrata - Determinazione delle colture principali	Documentale
EC2734	Agricoltura Integrata - Avvicendamenti culturali - Correttezza delle Successioni Culturali	Documentale

CONDIZIONI DI RIDUZIONI ED ESCLUSIONE

Classe Livello	Regola
Entita' Bassa	Violazione di uno dei seguenti EC: 2732 / 2733 / 2734, con superficie (SOI) complessivamente violata > 2 ha o > 3% e < = 10%;
Entita' Media	Violazione di uno dei seguenti EC: 2732 / 2733 / 2734, con superficie (SOI) complessivamente violata > 10% e < = 30%;

Entita' Alta	Violazione di uno dei seguenti EC: 2732 / 2733 / 2734, con superficie (SOI) violata > 30%;
Gravita' Bassa	Violazione dell'EC 2732
Gravita' Media	Violazione dell'EC 2733
Gravita' Alta	Violazione dell'EC 2734
Durata Bassa	Sempre bassa
Durata Media	Sempre bassa
Durata Alta	Sempre bassa

Condizioni per l'esclusione

Mancata presentazione del Piano di Coltivazione in sede di verifica dell'azione correttiva

AZIONI CORRETTIVE

Codice	Descrizione	Tipo di controllo	Momento controllo
AZ50	Reperimento o completamento/aggiornamento del Piano di Coltivazione.	Documentale	Entro 30 giorni dalla data del controllo in loco

114 - Agricoltura Integrata - Acquisizione e Gestione delle Non Conformità rilevate dai pertinenti Organismi di Controllo - controllo in loco

DESCRIZIONE DEI CODICI RELATIVI AGLI ELEMENTI DI CONTROLLO ASSOCIATI

Codice	Descrizione	Tipo di controllo
EC2229	Acquisizione da SNOPI degli esiti delle Verifiche Ispettive e valutazione delle eventuali Non Conformità assegnate dagli Odc	N.A.

CONDIZIONI DI RIDUZIONI ED ESCLUSIONE

Condizioni per l'esclusione
Il provvedimento di sospensione comunicato in via definitiva da parte dell'Odc, comporta per il soggetto interessato l'interdizione dall'uso del marchio distintivo delle produzioni certificate SQNPI; inoltre, determina sempre l'esclusione dal pagamento per l'anno al quale si riferisce il provvedimento

Condizioni per la decadenza
Il provvedimento di esclusione comunicato in via definitiva da parte dell'Odc, ha carattere definitivo e determina, per il soggetto interessato dal provvedimento, la fuoriuscita dal sistema di certificazione SQNPI; inoltre, determina sempre la revoca del sostegno, che si applica anche agli importi già pagati negli anni precedenti per la stessa operazione sostegno, che si applica anche agli importi già pagati negli anni precedenti per la stessa operazione

115 - Agricoltura Integrata - Assoggettamento agli impegni delle particelle catastali dichiarate in domanda (SRI- X7)

DESCRIZIONE DEI CODICI RELATIVI AGLI ELEMENTI DI CONTROLLO ASSOCIATI



Codice	Descrizione	Tipo di controllo
EC7964	Adesione al Sistema Nazionale di Qualità della Produzione Integrata (SRI- X7)	Informatizzato

CONDIZIONI DI RIDUZIONI ED ESCLUSIONE

Classe Livello	Regola
Entita' Bassa	Violazione dell'EC 7964 con superficie (SOI) violata > (0,3ha o 3%) e ≤ 10%
Entita' Media	Violazione dell'EC 7964 con superficie (SOI) violata > 10% e ≤ 25%
Entita' Alta	Violazione dell'EC 7964 con superficie (SOI) violata > 25% e ≤ 50%
Gravita' Bassa	Uguale all'entità
Gravita' Media	Uguale all'entità

Gravita' Alta	Uguale all'entità
Durata Bassa	Violazione intervenuta dopo il IV anno di impegno
Durata Media	Violazione intervenuta durante il III o IV anno di impegno
Durata Alta	Violazione intervenuta durante il I o II anno di impegno

Condizioni per l'esclusione

Violazione dell'EC 7964 con superficie (SOI) violata > 50%

116- Agricoltura Integrata - Assoggettamento agli impegni delle superfici in domanda (SRI- X6)

DESCRIZIONE DEI CODICI RELATIVI AGLI ELEMENTI DI CONTROLLO ASSOCIATI

Codice	Descrizione	Tipo di controllo
EC7966	Agricoltura Integrata - Assoggettamento agli impegni delle superfici in domanda (SRI- X6)	Informatizzato

CONDIZIONI DI RIDUZIONI ED ESCLUSIONE

Classe Livello	Regola
Entita' Bassa	Violazione dell'EC 7966, con superficie (SOI) violata > (0,3ha o 3%) e < = 10%
Entita' Media	Violazione dell'EC 7966, con superficie (SOI) violata > 10% e < = 25%
Entita' Alta	Violazione dell'EC 7966, con superficie (SOI) violata > 25% e < = 50%
Gravita' Bassa	Uguale all'entità
Gravita' Media	Uguale all'entità
Gravita' Alta	Uguale all'entità
Durata Bassa	Violazione intervenuta dopo il IV anno di impegno
Durata Media	Violazione intervenuta durante il III o IV anno di impegno
Durata Alta	Violazione intervenuta durante il I o II anno di impegno

Condizioni per l'esclusione

Violazione dell'EC 7966, con superficie (SOI) violata > 50%

117 - Presenza di NC rilasciate da SQNPI in merito alla difesa e controllo delle infestanti. NC 1.2, 1.3, 1.4, 1.5, 1.6, 1.7, 1.8, 1.9

DESCRIZIONE DEI CODICI RELATIVI AGLI ELEMENTI DI CONTROLLO ASSOCIATI

Codice	Descrizione	Tipo di controllo
EC17082	Verifica NC 1.2 SQNPI - (Agricoltura Integrata - Trattamenti - Utilizzo di prodotti (o loro miscele) non autorizzati per lo specifico tipo di impiego nelle norme di coltura)	N.A.
EC17084	Verifica NC 1.4 SQNPI (Agricoltura Integrata - Trattamenti - Rispetto delle dosi e delle modalità di applicazione riportate nelle norme di coltura (ove specificatamente previste nel DPI regionale))	N.A.
EC17086	Verifica NC 1.5 SQNPI (Agricoltura Integrata - Trattamenti - Scelta dei formulati commerciali in base alle frasi di rischio presenti nelle schede tecniche delle colture/avversità)	N.A.
EC17087	Verifica NC 1.6 SQNPI - (Agricoltura Integrata - Trattamenti - Rispetto delle soglie di intervento e di altri criteri di intervento vincolanti)	N.A.
EC17088	Verifica NC 1.7 SQNPI - Agricoltura Integrata - Trattamenti - Rispetto del numero complessivo di interventi per singola avversità o per gruppi di avversità	N.A.
EC17089	Verifica NC 1.8 SQNPI. Agricoltura Integrata - Trattamenti - Rispetto dell'installazione delle trappole e degli altri sistemi di monitoraggio vincolanti.	N.A.
EC17090	Verifica NC 1.9 SQNPI - Agricoltura Integrata - Trattamenti - Utilizzo di volumi di irrorazione diversi (maggiori) rispetto a quelli previsti dai DPI o mancato rispetto del dosaggio - 1.9	N.A.
EC17201	Verifica NC 1.3 SQNPI - Agricoltura Integrata - Trattamenti - Rispetto del numero di interventi previsti per sostanza o gruppi di sostanze attive.	N.A.

CONDIZIONI DI RIDUZIONI ED ESCLUSIONE

Classe Livello	Regola
Entita' Bassa	Violazione di uno dei seguenti EC: 17082 / 17084/ 17090 / 17086 / 17087 / 17088 / 17201, con superficie (SOI) violata > 2 ha o > 3% e < = 10% ;
Entita' Media	Violazione di uno dei seguenti EC: 17082 / 17084/ 17090 / 17086 / 17087 / 17088 / 17201, con superficie (SOI) violata > 10% o < = 30% o violazione dell'EC17089
Entita' Alta	Violazione di uno dei seguenti EC: 17082 / 17084/ 17090 / 17086 / 17087 / 17088 / 17201, con superficie (SOI) violata > 30% ;
Gravita' Bassa	Sempre media
Gravita' Media	Sempre media
Gravita' Alta	Sempre media
Durata Bassa	Sempre bassa
Durata Media	Sempre bassa
Durata Alta	Sempre bassa

Condizioni per l'esclusione

Violazione di almeno 3 dei seguenti EC: 17082 / 17084/ 17090 / 17086 / 17087 / 17088 / 17201, che interessi il 100% della superficie oggetto di impegno (SOI)

118 - Presenza di NC rilasciate da SQNPI in merito alla scelta varietale e al materiale di moltiplicazione. NC 4.1, 4.5.1, 4.5.2, 4.6

DESCRIZIONE DEI CODICI RELATIVI AGLI ELEMENTI DI CONTROLLO ASSOCIATI

Codice	Descrizione	Tipo di controllo
EC17091	Utilizzo sementi - Verifica NC Imp. F - utilizzo di varietà autorizzate	N.A.
EC17092	Verifica NC 4.1 SQNPI - Utilizzo sementi - Imp. B - divieto dell'utilizzo di materiale di propagazione proveniente da organismi geneticamente modificati.	N.A.
EC17093	Verifica NC 4.5.1 SQNPI - Utilizzo sementi - Imp. C - qualità del materiale di propagazione: colture ortive.	N.A.
EC17094	Verifica NC 4.5.2 SQNPI - Utilizzo sementi - Imp. D - qualità del materiale di propagazione: colture arboree.	N.A.
EC17095	Verifica NC 4.6 SQNPI - Utilizzo sementi - Imp. E - utilizzo di materiale di propagazione autoprodotta.	N.A.

CONDIZIONI DI RIDUZIONI ED ESCLUSIONE

Classe Livello	Regola
Entita' Bassa	Violazione di uno dei seguenti EC: 17093 / 17094 / 17095 / 17091, con superficie (SOI) complessivamente violata > 2 ha o > 3% e < = 10%;
Entita' Media	Violazione di uno dei seguenti EC: 17093 / 17094 / 17095 / 17091, con superficie (SOI) complessivamente violata > 10% e < = 30%;

Entita' Alta	Violazione di uno dei seguenti EC: 17093 / 17094 / 17095 / 17091, con superficie (SOI) complessivamente violata > 30%;
Gravita' Bassa	Violazione di uno dei seguenti EC: 17093 / 17095
Gravita' Media	Violazione dell' EC 17094 e di uno dei seguenti EC 17093 / 17095 o violazione dell' EC 17091
Gravita' Alta	Violazione dell' EC 17094 e di uno dei seguenti EC 17093 e 17095.
Durata Bassa	Sempre bassa
Durata Media	Sempre bassa
Durata Alta	Sempre bassa

Condizioni per l'esclusione

Violazione dell'EC 17092

119 - Presenza di NC rilasciate da SQNPI in merito all'avvicendamento culturale. 6.1, 6.2.

DESCRIZIONE DEI CODICI RELATIVI AGLI ELEMENTI DI CONTROLLO ASSOCIATI



Codice	Descrizione	Tipo di controllo
EC17096	Verifica NC 6.1 SQNPI - Agricoltura Integrata - Avvicendamenti culturali - Correttezza delle Successioni Culturali - Adesione dell'intera azienda o di unità di produzione omogenee per tipologie di colture.	N.A.
EC17097	Verifica NC 6.2 SQNPI - Agricoltura Integrata - Avvicendamenti culturali - Correttezza delle Successioni Culturali - per singole colture 6.2.	N.A.

CONDIZIONI DI RIDUZIONI ED ESCLUSIONE

Classe Livello	Regola
Entita' Bassa	Violazione di uno dei seguenti EC: 17096/ 17097 con superficie (SOI) complessivamente violata > 2 ha o > 3% e < = 10%;
Entita' Media	Violazione di uno dei seguenti EC: 17096/ 17097 con superficie (SOI) complessivamente violata > 2 ha o > 10% e < = 30%;
Entita' Alta	Violazione di uno dei seguenti EC: 17096/ 17097 con superficie (SOI) complessivamente violata > 30%;
Gravita' Bassa	Sempre alta
Gravita' Media	Sempre alta
Gravita' Alta	Sempre alta
Durata Bassa	Sempre bassa

Durata Media	Sempre bassa
Durata Alta	Sempre bassa



120 - Presenza di NC rilasciate da SQNPI in merito alla gestione del suolo e pratiche agronomiche per la gestione delle infestanti. 8.1 - 8.1.1

DESCRIZIONE DEI CODICI RELATIVI AGLI ELEMENTI DI CONTROLLO ASSOCIATI

Codice	Descrizione	Tipo di controllo
EC17099	Verifica NC 8.1 - 8.1.1 SQNPI - Aree di collina e di montagna con pendenza media superiore al 30% - Colture Erbacee - Obbligo di eseguire idonee lavorazioni suolo (minima lavorazione, semina su sodo, scarificazione)	N.A.

CONDIZIONI DI RIDUZIONI ED ESCLUSIONE

Classe Livello	Regola
Entita' Bassa	Violazione dell' EC 17099, con superficie (SOI) complessivamente violata > 2 ha o > 3% e < = 10%;
Entita' Media	Violazione dell' EC 17099, con superficie (SOI) complessivamente violata > 10% e < = 30%;

Entita' Alta	Violazione dell' EC 17099, con superficie (SOI) complessivamente violata > 30%;	
Gravita' Bassa	Uguale all'entità	
Gravita' Media	Uguale all'entità	
Gravita' Alta	Uguale all'entità	
Durata Bassa	Sempre bassa	
Durata Media	Sempre bassa	
Durata Alta	Sempre bassa	

121 - Presenza di NC rilasciate da SQNPI in merito alla gestione del suolo e pratiche agronomiche per la gestione delle infestanti. 8.1 - 8.1.2

DESCRIZIONE DEI CODICI RELATIVI AGLI ELEMENTI DI CONTROLLO ASSOCIATI

Codice	Descrizione	Tipo di controllo
EC17138	EC20 - Verifica NC 8.1 8.1.2 SQNPI - nelle aree di collina e di montagna con pendenza media superiore al 30% - Colture arboree - Obbligo di eseguire idonee lavorazioni del terreno (lavorazioni puntuali o inerbimento tra i filari)	N.A.

CONDIZIONI DI RIDUZIONI ED ESCLUSIONE

Classe Livello	Regola
Entita' Bassa	Violazione dell' EC 17138, con superficie (SOI) complessivamente violata > 2 ha o > 3% e < = 10%;
Entita' Media	Violazione dell' EC 17138, con superficie (SOI) complessivamente violata > 10% e < = 30%;
Entita' Alta	Violazione dell' EC 17138, con superficie (SOI) complessivamente violata > 30%;
Gravita' Bassa	Uguale all'entità
Gravita' Media	Uguale all'entità
Gravita' Alta	Uguale all'entità
Durata Bassa	Sempre bassa
Durata Media	Sempre bassa
Durata Alta	Sempre bassa

122 - Presenza di NC rilasciate da SQNPI in merito alla gestione del suolo e pratiche agronomiche per la gestione delle infestanti. 8.2 - 8.2.3 - 8.2.4

DESCRIZIONE DEI CODICI RELATIVI AGLI ELEMENTI DI CONTROLLO ASSOCIATI

Codice	Descrizione	Tipo di controllo
EC17140	Verifica NC 8.2 - 8.2.3 SQNPI - Aree di collina e di montagna con pendenza media compresa fra il 10% ed il 30%. - Presenza, completezza ed aggiornamento del: A) Registro delle Operazioni Culturali per la gestione del suolo (misure per la prevenzione dell'erosione)	N.A.
EC17143	Verifica NC 8.2 - 8.2.4 SQNPI - Aree di collina e di montagna con pendenza media compresa fra il 10% ed il 30%. - Colture Erbacee - Obbligo di eseguire lavorazioni minime e di realizzare solchi acqual	N.A.

CONDIZIONI DI RIDUZIONI ED ESCLUSIONE

Classe Livello	Regola
Entita' Bassa	Violazione di uno dei seguenti EC: 17140 / 17143, con superficie (SOI) complessivamente violata > 2 ha o >3% e < =10%;
Entita' Media	Violazione di uno dei seguenti EC: 17140 / 17143, con superficie (SOI) complessivamente violata > 10% e < = 30%;
Entita' Alta	Violazione di uno dei seguenti EC: 17140 / 17143, con superficie (SOI) complessivamente violata > 30%;
Gravita' Bassa	Violazione di uno dei seguenti EC: 17140 con superficie (SOI) complessivamente violata > 2 ha o >3%;

Gravita' Media	Violazione di uno dei seguenti EC: 17143 con superficie (SOI) complessivamente violata > 2 ha o >3%;
Gravita' Alta	Violazione di uno dei seguenti EC: 17140 / 17143 con superficie (SOI) complessivamente violata > 2 ha o >3%;
Durata Bassa	Sempre bassa
Durata Media	Sempre bassa
Durata Alta	Sempre bassa

I23 - Presenza di NC rilasciate da SQNPI in merito alla gestione del suolo e pratiche agronomiche per la gestione delle infestanti. 8.2 - 8.2.6

DESCRIZIONE DEI CODICI RELATIVI AGLI ELEMENTI DI CONTROLLO ASSOCIATI

Codice	Descrizione	Tipo di controllo
EC17144	Verifica NC 8.2 - 8.2.6 SQNPI - Aree di collina e di montagna con pendenza media compresa fra il 10% ed il 30%. - Colture Erbacee - Obbligo di eseguire lavorazioni minime e di realizzare solchi acquai	N.A.

CONDIZIONI DI RIDUZIONI ED ESCLUSIONE

Classe Livello	Regola
Entita' Bassa	Violazione dell'EC17144 con superficie (SOI) complessivamente violata > 2 ha o >3% e < = 10%;
Entita' Media	Violazione dell' EC17144 con superficie (SOI) complessivamente violata > 10% e < = 30%;
Entita' Alta	Violazione dell' EC17144 con superficie (SOI) complessivamente violata > 30%;
Gravita' Bassa	Uguale all'entità
Gravita' Media	Uguale all'entità
Gravita' Alta	Uguale all'entità
Durata Bassa	Sempre bassa
Durata Media	Sempre bassa
Durata Alta	Sempre bassa

124 - Presenza di NC rilasciate da SQNPI in merito alla gestione del suolo e pratiche agronomiche per la gestione delle infestanti. 8.3

DESCRIZIONE DEI CODICI RELATIVI AGLI ELEMENTI DI CONTROLLO ASSOCIATI

Codice	Descrizione	Tipo di controllo
EC17145	Verifica NC 8.3 SQNPI - Gestione del suolo - Terreni con pendenza < o = al 10% - Colture arboree - Obbligo dell'inerbimento tra i filari	N.A.

CONDIZIONI DI RIDUZIONI ED ESCLUSIONE

Classe Livello	Regola
Entita' Bassa	Violazione dell'EC17145 con superficie (SOI) complessivamente violata > 2 ha o >3% e < = 10%;
Entita' Media	Violazione dell'EC17145 con superficie (SOI) complessivamente violata > 10% e < = 30%;
Entita' Alta	Violazione dell'EC17145 con superficie (SOI) complessivamente violata > 30%;
Gravita' Bassa	Uguale all'entità
Gravita' Media	Uguale all'entità

Gravità Alta	Uguale all'entità
Durata Bassa	Sempre bassa
Durata Media	Sempre bassa

125 - Presenza di NC rilasciate da SQNPI in merito alla fertilizzazione 10.1, 10.2, 10.3

DESCRIZIONE DEI CODICI RELATIVI AGLI ELEMENTI DI CONTROLLO ASSOCIATI

Codice	Descrizione	Tipo di controllo
EC17147	Verifica NC 10.1 SQNPI - Piano di Fertilizzazione Aziendale, redatto in conformità ai Disciplinari Regionali - rispetto dei quantitativi massimi previsti.	N.A.
EC17149	Verifica NC 10.2 SQNPI - Zone ordinarie: rispetto dei massimali stabiliti con piano di fertilizzazione o con scheda dose standard.	N.A.
EC17150	Verifica NC 10.3 SQNPI - Zone Vulnerabili da Nitrati: è obbligatorio il rispetto dei quantitativi max annui stabiliti in applicazione alla Direttiva 91/676/CEE per P e K quanto definito nell' EC17149	N.A.

CONDIZIONI DI RIDUZIONI ED ESCLUSIONE

Classe Livello	Regola
Entita' Bassa	Violazione di uno dei seguenti EC: 17147 / 17149 / 17150 , con superficie (SOI) violata > 2 ha o > 3% e < = 10%;
Entita' Media	Violazione di uno dei seguenti EC: 17147 / 17149 / 17150, con superficie (SOI) violata > 10% e < = 30%;
Entita' Alta	Violazione di uno dei seguenti EC: 17147 / 17149 / 17150, con superficie (SOI) violata > 30%;
Gravita' Bassa	Violazione dello EC 17147 / 17149 / 17150, con superficie SOI violata pari ad un valore < = 10%
Gravita' Media	Violazione dello EC 17147 / 17149 / 17150, con superficie SOI violata pari ad un valore > 10% e < = 20%
Gravita' Alta	Violazione dello EC 17147 / 17149 / 17150 , con superficie SOI violata pari ad un valore > 20%
Durata Bassa	Sempre bassa
Durata Media	Sempre bassa
Durata Alta	Sempre bassa

126 - Presenza di NC rilasciate da SQNPI in merito alla fertilizzazione 10.4.

DESCRIZIONE DEI CODICI RELATIVI AGLI ELEMENTI DI CONTROLLO ASSOCIATI

Codice	Descrizione	Tipo di controllo
EC17151	Verifica NC 10.4 SQNPI - Presenza, completezza ed aggiornamento delle Analisi del terreno (di base).	N.A.

CONDIZIONI DI RIDUZIONI ED ESCLUSIONE

Classe Livello	Regola
Entita' Bassa	Errori o incompletezza o mancato aggiornamento delle registrazioni: per l'EC 17151, con superficie (SOI) complessivamente violata > 2 ha o > 3% e < = 10%;
Entita' Media	Errori o incompletezza o mancato aggiornamento delle registrazioni per: gli EC 17151, con superficie (SOI) complessivamente violata > 10% e < = 30%;
Entita' Alta	Errori o incompletezza o mancato aggiornamento delle registrazioni: per gli EC 17151, con superficie (SOI) complessivamente violata > 30%.
Gravita' Bassa	Sempre bassa
Gravita' Media	Sempre bassa

Gravita' Alta	Sempre bassa
Durata Bassa	Sempre bassa
Durata Media	Sempre bassa
Durata Alta	Sempre bassa

127 - Presenza di NC rilasciate da SQNPI in merito alla irrigazione 11.1, 11.2.

DESCRIZIONE DEI CODICI RELATIVI AGLI ELEMENTI DI CONTROLLO ASSOCIATI

Codice	Descrizione	Tipo di controllo
EC17152	Verifica NC 11.1 SQNPI - Agricoltura Integrata - Irrigazione - Obbligo di registrare gli interventi irrigui e Rispetto dei volumi irrigui.	N.A.
EC17153	Verifica NC 11.2 SQNPI - Agricoltura Integrata - Irrigazione - Divieto dell'utilizzo dell'irrigazione per scorrimento o sommersione.	N.A.

CONDIZIONI DI RIDUZIONI ED ESCLUSIONE

Classe Livello	Regola
Entita' Bassa	Violazione dell'EC17152 e/o EC 17153 per una superficie (SOI) complessivamente violata > 2 ha o > 3% e < = 10%;
Entita' Media	Violazione dell'EC17152 e/o EC 17153 per una superficie (SOI) complessivamente violata < = 10%; > 10% e < = 30%;
Entita' Alta	Violazione dell'EC17152 e/o EC 17153 per una superficie (SOI) complessivamente violata > 30%;
Gravita' Bassa	Uguale all'entità
Gravita' Media	Uguale all'entità
Gravita' Alta	Uguale all'entità
Durata Bassa	Sempre bassa

128 - Mantenimento per tutto il periodo di impegno delle superfici e delle particelle oggetto di impegno nella Domanda di Sostegno

DESCRIZIONE DEI CODICI RELATIVI AGLI ELEMENTI DI CONTROLLO ASSOCIATI

Codice	Descrizione	Tipo di controllo
EC1810	Mantenimento per tutto il periodo di impegno delle superfici e delle particelle oggetto di impegno nella Domanda di Sostegno	N.A.

CONDIZIONI DI RIDUZIONI ED ESCLUSIONE

Classe Livello	Regola
Entita' Bassa	Violazione dell'EC 1810, con superficie (SOI) violata > (0,3ha o 3%) e < = 10%
Entita' Media	Violazione dell'EC 1810, con superficie (SOI) violata > 10% e < = 25%
Entita' Alta	Violazione dell'EC 1810, con superficie (SOI) violata > 25% e < = 50%
Gravita' Bassa	Uguale all'entità

Gravita' Media	Uguale all'entità
Gravita' Alta	Uguale all'entità
Durata Bassa	Violazione intervenuta dopo il IV anno di impegno
Durata Media	Violazione intervenuta durante il III o IV anno di impegno
Durata Alta	Violazione intervenuta durante il I o II anno di impegno

Condizioni per la decadenza

Violazione dell'EC 1810, con superficie (SOI) violata > 50%

4 ALTRI OBBLIGHI COMUNI A PIÙ MISURE

4.1 Attività agricola minima: Misura 10, 11, 12 e 13

Altri Obblighi - Requisiti minimi	Tipo di sanzione in caso di inadempienza	Montante a cui si applica la sanzione	Impegno pertinente di condizionalità
AO1. Mantenimento di una superficie in uno stato idoneo e svolgimento di un'attività minima. Controllo amministrativo	Riduzione/esclusione; Esclusione In relazione alla superficie oggetto d'impegno (SOI) sulla quale, acquisiti i controlli di AGEA, risultano inadempienze.	Tipologia d'intervento	Sottomisura 10.1, M11.1, 11.2 e M13
AO2. Svolgimento di un'attività minima (prato permanente) per i criteri di mantenimento della superficie in uno stato idoneo al pascolo o alla coltivazione DM 6513 del 18/11/2014 e DM 1420 del 26/02/2015 Controllo in loco	Riduzione/esclusione; Esclusione In relazione alla superficie oggetto d'impegno (SOI) violata (prati permanenti) per mancata effettuazione sfalci; violazioni relative alle mancate operazioni colturali volte al miglioramento del pascolo; pascolamento per uno o più turni inferiore ai 60 giorni, carico di bestiame UBA/ha inferiore al limite imposto di 0,2.	Tipologia d'intervento	Sottomisura 10.1, M11.1, 11.2 e M13
AO3. Svolgimento di un'attività agricola minima (superfici a seminativi e colture arboree) per i criteri di mantenimento della superficie in uno stato idoneo al pascolo o alla coltivazione DM 6513 del 18/11/2014 e DM 1420 del 26/02/2015. Controllo in loco	Riduzione/esclusione; Esclusione In relazione alla superficie oggetto d'impegno (SOI) violata sulla quale non viene riscontrata l'attività minima	Tipologia d'intervento	Sottomisura 10.1, M11.1, 11.2 e M13

A01 - Mantenimento di una superficie in uno stato idoneo e svolgimento di un'attività minima (controllo amministrativo)

Classe di violazione	Entità	Gravità	Durata
Basso (1)	violazione relativa all'attività agricola con superficie (SOI) complessivamente violata < = 3% e > 0,1 ha e < = 2 ha	Uguale all'entità	Sempre bassa
Medio (3)	violazione relativa all'attività agricola con superficie (SOI) complessivamente > 3% e < = 20% e > 2 ha.	Uguale all'entità	Sempre bassa
Alto (5)	violazione relativa all'attività agricola con superficie (SOI) complessivamente violata > 20% e < = 50%;	Uguale all'entità	Sempre bassa

Condizione per l'esclusione: Superficie violata > 50%

A02 - Svolgimento di un'attività minima (prato permanente) per i criteri di mantenimento della superficie in uno stato idoneo al pascolo o alla coltivazione

Classe di violazione	Entità	Gravità	Durata
Basso (1)	violazione relativa all'attività agricola - sfalci con superficie (SOI) complessivamente violata > 0,1 ha e (<_2 ha o < 3%) o violazione relativa all'attività agricola - pascolamento per uno o più turni aventi complessivamente un numero di giorni di pascolamento inferiore del 10% rispetto alla durata minima di 60 gg o violazione del carico minimo di bestiame con rapporto UBA/ha inferiore al limite imposto di (0,2 UBA/ha) di un valore > 10% e < 20%	Uguale all'entità	Sempre bassa
Medio (3)	violazione relativa all'attività agricola - sfalci con superficie (SOI) complessivamente violata (> 2 ha o > 3%) e < 20% o violazione relativa all'attività - pascolamento per uno o più turni aventi complessivamente un numero di giorni di pascolamento inferiore > del 10% e < 20%rispetto alla durata minima di 60 gg o violazione del carico minimo di bestiame con rapporto UBA/ha inferiore al limite imposto di (0,2 UBA/ha) di un valore > 20% e < 30%	Uguale all'entità	Sempre bassa
Alto (5)	violazione relativa all'attività agricola - sfalci con superficie (SOI) complessivamente violata > 20%) o violazione relativa all'attività - pascolamento per uno o più turni aventi complessivamente un numero di giorni di pascolamento inferiore di un valore > al 20%rispetto alla durata minima di 60 gg o violazione del carico minimo di bestiame con rapporto UBA/ha inferiore al limite imposto di (0,2 UBA/ha) di un valore > 30%	Uguale all'entità	Sempre bassa

AO3 - Svolgimento di un'attività agricola minima (superfici a seminativi e colture arboree) per i criteri di mantenimento della superficie in uno stato idoneo al pascolo o alla coltivazione

Classe di violazione	Entità	Gravità	Durata
Basso (1)	violazione relativa al mantenimento di una superficie agricola - Seminativi (coltivati ed a riposo), Colture permanenti - olivi, vite, alberi da frutta, Impianti forestali con superficie (SOI) violata > 0,1 ha e (< 2 ha o < 3%)	Uguale all'entità	Sempre bassa
Medio (3)	violazione relativa al mantenimento di una superficie agricola - Seminativi (coltivati ed a riposo), Colture permanenti - olivi, vite, alberi da frutta, Impianti forestali con superficie (SOI) violata (> 2 ha o > 3%) e < 20%	Uguale all'entità	Sempre bassa
Alto (5)	violazione relativa al mantenimento di una superficie agricola - Seminativi (coltivati ed a riposo), Colture permanenti - olivi, vite, alberi da frutta, Impianti forestali con superficie (SOI) violata > 20% e < 50%	Uguale all'entità	Sempre bassa

Condizione per l'esclusione: Superficie violata > 50%

4.2 Requisiti minimi per l'uso dei fertilizzanti e dei prodotti fitosanitari: Misura 10 e 11

Programma Sviluppo Rurale	REGIONE BASILICATA	Misura		Azione	
Descrizione impegno (art. 35 paragrafo 2 Reg. 640/2014)	Requisiti minimi per l'utilizzo dei fertilizzanti in Zone Ordinarie e Vulnerabili ai Nitrati				
Base giuridica (relativa all'impegno) per il calcolo della riduzione/esclusione	Disposizioni attuative - DGR n°490 del 04/04/2011				
Livello di disaggregazione dell'impegno (determinazione del montante riducibile) allegato 4 del DM 2490/2017 (barrare solo una delle caselle)		Misura		Gruppo di coltura	
	<input checked="" type="checkbox"/>	Tipologia di intervento		Coltura	
		Decadenza totale		(100%) tutte le domande (controllo amministrativo)	
		Esclusione			
Tipologia di penalità (barrare solo una delle caselle)			Campo di applicazione		
	<input checked="" type="checkbox"/>	Riduzione graduale		<input checked="" type="checkbox"/>	(5%) solo campione (controllo in loco)

Controllo documentale

Descrizione degli elementi di controllo - CODICE

Modalità di controllo

Passo	
1	Verificare la presenza di animali in stabulazione sui terreni dell'azienda
2	Nel caso di risposta positiva al Passo 1, calcolare la quantità di azoto al campo prodotto dagli animali, determinato moltiplicando il numero medio dei capi in stabulazione presenti in azienda nel periodo di osservazione (per categoria) per la quantità di azoto prodotto annualmente da ciascuna categoria di animali; quest'ultimo valore viene acquisito da una apposita tabella contenuta nel DM 7 aprile 2006.
3	Verificare la presenza, nella documentazione fiscale dell'azienda, di fatture di acquisto / cessione di effluenti zootecnici o di contratti per il conferimento di letame e/o liquame da o verso terzi
4	Nel caso di risposta positiva al Passo 3, calcolare la quantità di azoto al campo conferito o asportato con effluenti zootecnici da parte o verso terzi. Il contenuto dell'azoto contenuto nei reflui zootecnici viene desunto dalla loro quantità e dalle caratteristiche degli animali che li hanno prodotti.
5	Calcolare la quantità di azoto complessivamente utilizzata in azienda come somma algebrica delle quantità di azoto prodotte dagli animali stabulati in azienda (Passo 2) e dei valori di azoto apportati o sottratti in base ai contratti stabiliti con terze parti (Passo 4)
6	Dalla verifica del Registro delle Operazioni Colturali, determinare il quantitativo di azoto (Kg/ha) complessivamente conferito ai terreni a seguito di operazioni di fertilizzazione azotata; sono esclusi i trattamenti effettuati con effluenti zootecnici
7	Sommando i risultati dei Passi 5 e 6, determinare il valore dell'azoto complessivamente conferito al campo (Kg/ha)
8	Verificare che tutti i documenti oggetto di valutazione (in grado di permettere la percorribilità del controllo) siano stati acquisiti (in forma elettronica) all'interno del fascicolo di controllo

EC1454

Calcolo dell'azoto utilizzato annualmente dall'azienda -

<p>Obblighi amministrativi - Presenza e completezza della documentazione richiesta</p> <p>EC1254</p>	1	Acquisire il valore dell'azoto di provenienza animale annualmente utilizzato in azienda, calcolato al Passo 5 dell'EC1454
	2	Se l'azoto utilizzato, di cui al Passo 1, è inferiore o uguale a 1000 Kg/anno (classe di appartenenza 1) nessun documento è richiesto all'azienda e il controllo del rispetto degli obblighi amministrativi si conclude con tale verifica
	3	Se l'azoto utilizzato, di cui al Passo 1, è superiore a 1000 Kg/anno e inferiore o uguale a 3000 Kg/anno (classe di appartenenza 2) nessun documento è richiesto all'azienda e il controllo del rispetto degli obblighi amministrativi si conclude con tale verifica
	4	Se l'azoto utilizzato, di cui al Passo 1, è maggiore di 3000 Kg/anno e minore o uguale a 6000 Kg/anno (classe di appartenenza 3) è richiesta la Comunicazione Semplificata
	5	Se l'azoto utilizzato, di cui al Passo 1, è maggiore di 6000 Kg/anno (classe di appartenenza 4), verificare che l'azienda abbia presentato all'Ufficio competente, indicato dalla Regione, la Comunicazione Completa e PUA circa l'utilizzazione agronomica degli effluenti zootecnici; verificare altresì che la Comunicazione sia stata ricevuta dall'Ufficio e che risulti correttamente compilata in tutte le sue parti
	6	Se l'allevamento ricade nel campo di applicazione della D.Lgs. 59/2005 (classe di appartenenza 5), verificare che l'azienda abbia presentato all'Ufficio competente, indicato dalla Regione, la Comunicazione Completa, il Piano di Utilizzazione Agronomica (PUA) e l'Autorizzazione Integrata Ambientale; verificare che tutti i documenti siano stati ricevuti dall'Ufficio e che risultino correttamente compilati
	7	Se l'allevamento ha una consistenza in bovini superiore ai 500 UBA (classe di appartenenza 5), verificare che l'azienda abbia presentato all'Ufficio competente, indicato dalla Regione, la Comunicazione Completa e il Piano di Utilizzazione Agronomica (PUA) completo; verificare che tutti i documenti siano stati ricevuti dall'Ufficio e che risultino correttamente compilati
	8	Verificare che tutti i documenti oggetto di valutazione (in grado di permettere la ripercorribilità del controllo) siano stati acquisiti (in forma elettronica) all'interno del fascicolo di controllo
<p>Obblighi relativi al rispetto del massimale di azoto per anno (sui terreni e sulle specifiche colture) – EC 1282</p>	1	Acquisire il valore dell'azoto totale utilizzato annualmente dall'azienda (Kg / anno), così come calcolato dal passo 7 dell'EC1454
	2	Verificare se è applicabile un Programma d'Azione Regionale (per le Zone Ordinarie e /o per le Zone Vulnerabili ai Nitrati)
	3	Determinare le superfici ricadenti in Zona Ordinaria sulle quali è possibile utilizzare gli effluenti zootecnici; tali superfici sono pari alla somma della SAU aziendale media (nel periodo oggetto del controllo e ricadente in ZO) e delle eventuali superfici asservite (ricadenti in ZO e riportate sull'apposita documentazione) e valide
	4	moltiplicando il valore di superficie di cui al Passo 3 per il coefficiente 340 o per il valore stabilito dal Programma d'Azione Regionale, si

		determina il valore massimo di azoto conferibile in un anno ai terreni aziendali ricadenti in Zona Ordinaria
	5	Determinare le superfici ricadenti in Zona Vulnerabile ai Nitrati sulle quali è possibile utilizzare gli effluenti zootecnici; tali superfici sono pari alla somma della SAU aziendale media (nel periodo oggetto del controllo e ricadente in ZVN) e delle eventuali superfici asservite (ricadenti in ZVN e riportate sull'apposita documentazione) e valide
	6	moltiplicando il valore di superficie di cui al Passo 5 per il coefficiente 170 o per il valore stabilito dal Programma d'Azione Regionale, si determina il valore massimo di azoto conferibile in un anno ai terreni aziendali ricadenti in Zona Vulnerabile ai Nitrati
	7	Sommando i risultati delle elaborazioni di cui ai passi 4 e 6 si ottiene il valore di azoto (Kg/anno) che il terreno può complessivamente ricevere senza superare i limiti di legge. Se tale valore è inferiore al valore di cui al Passo 1 (valore dell'azoto complessivamente conferito ai terreni) l'obbligo NON è rispettato.
	8	Verificare che i quantitativi di azoto annualmente somministrati alle colture non superino: a) i 170 Kg/ha (o altro valore più restrittivo previsto dalla Regione), per quelle ricadenti in Zona Vulnerabile ai Nitrati (ZVN); b) i 340 Kg/ha (o altro valore più restrittivo previsto dalla Regione), per quelle ricadenti in Zona Ordinaria (ZO)
Controllo IN AZIENDA		
Descrizione degli elementi di controllo - CODICE	Passo	Modalità di controllo
Obblighi relativi agli stoccaggi - presenza e dimensionamento degli impianti di stoccaggio	1	Determinare i volumi minimi delle vasche di stoccaggio dei liquami e del letame in base a: 1) la presenza media degli animali in azienda; 2) la categoria degli animali; 3) le caratteristiche della stabulazione (sistemazione e pavimentazione); 4) la zona geografica nella quale l'allevamento è localizzato. Le informazioni necessarie al calcolo vengono ricavate dalle tabelle contenute nel DM 7 aprile 2006.
	2	Se i volumi determinati con il Passo 1 sono maggiori di zero, verificare che siano entrambi presenti i seguenti impianti: 1) stoccaggio per il letame (platee); 2) stoccaggio per i liquami (vasche)
	3	Se la verifica di cui al Passo 2 è soddisfatta, verificare il buono stato di manutenzione degli impianti: l'impianto non deve essere pieno; non devono essere presenti letame/liquame all'esterno della platea / vasca; l'impianto deve essere raggiungibile con un veicolo per le operazioni di manutenzione straordinaria o per il suo svuotamento
EC 10249 ex 1274		

4	Se la verifica di cui al Passo 2 è soddisfatta, verificare che gli impianti non presentino perdite o problemi di impermeabilizzazione
	5
6	Verificare se l'inquinamento risultante dalla violazione di uno dei Passi precedenti interessa o abbia interessato corsi d'acqua naturali o artificiali o altre risorse idriche come fossi, pozzi e canali, se non prive di acqua propria e destinate alla raccolta e al convogliamento di acque meteoriche.
7	Verificare che siano state acquisite a sistema le foto georeferenziate attestanti la presenza e lo stato di manutenzione degli impianti di stoccaggio posseduti dall'azienda. Le foto dovranno testimoniare in modo chiaro eventuali anomalie riscontrate durante il controllo.
1	Verificare che sia stato rispettato il divieto di utilizzazione del letame / liquame all'interno delle fasce di rispetto specificate per i corsi d'acqua, le acque marine o lacustri
2	Verificare che sia presente una copertura vegetale permanente nelle fasce di rispetto (anche spontanee)
3	In caso di presenza di terreni con pendenza superiore al 10%, verificare che sia stato rispettato il divieto di utilizzazione dei liquami su tali terreni
4	In caso di presenza di terreni a destinazione non agricola e / o in prossimità dei centri abitati, verificare che sia stato rispettato il divieto di utilizzazione del letame / liquame su tali terreni
5	Verificare che sia stato rispettato il divieto di utilizzazione del letame / liquame nei boschi
6	Verificare che sia stato rispettato il divieto di utilizzazione del letame / liquame su terreni soggetti a congelamento, in frana o saturi d'acqua
7	Verificare che sia stato rispettato il divieto di utilizzazione dei liquami sulle colture ortive, foraggere e su quelle colture i cui prodotti sono destinati al consumo umano
8	Verificare che siano stati rispettati i divieti temporali (periodo 1 novembre - 28 febbraio)
9	Verificare che sia stato rispettato il divieto della presenza di cumuli temporanei di materiali palabili sui terreni aziendali

Obblighi e divieti relativi all'utilizzo degli effluenti (spaziali e temporali)

EC 1286


	10	Verificare se l'inquinamento risultante dalla violazione di uno dei Passi precedenti interessa corsi d'acqua naturali o artificiali o altre risorse idriche come fossi, pozzi e canali, se non prive di acqua propria e destinate alla raccolta e al convogliamento di acque meteoriche.
	11	Verificare se l'inquinamento risultante dalla violazione di uno dei Passi precedenti (ove applicabile) abbia comportato o comporti lo scarico diretto sul suolo, nei corsi d'acqua o nella rete scolante dei terreni.
	12	Verificare che siano state acquisite a sistema le foto georeferenziate che mostrano la situazione di infrazione. Le foto devono contenere elementi del paesaggio che consentano di individuare con precisione l'area oggetto di infrazione ; ciò al fine di consentire l'accertamento e la testimonianza dell'eventuale successiva rimozione della situazione di infrazione.
Divieto di applicazione di fertilizzanti inorganici entro 5 metri dai corsi d'acqua, in corrispondenza della fascia tampone EC 1749	1	Dalla verifica del Registro delle Operazioni Culturali, accertare che non sia stato fatto uso di fertilizzanti inorganici entro 5 metri dai corsi d'acqua, in corrispondenza della fascia tampone (obbligo conforme alla BCAA 1 - introduzione di fasce tampone lungo i corsi d'acqua).
Ulteriori requisiti relativi all'inquinamento da fosforo – Rispetto delle eventuali restrizioni e dei requisiti di utilizzo del fosforo previste dalle Autorità di Bacino individuate nei piani di bacino a norma degli articoli 64 e 65 comma 5, del D.lgs.152/2006 – EC1750	1	Verificare che siano rispettate le eventuali restrizioni e requisiti di utilizzo del fosforo previste dalle Autorità di Bacino individuate nei piani di bacino a norma degli articoli 64 e 65 comma 5, del D.lgs.152/2006 – EC1750.

Classe di violazione	Entità	Gravità	Durata
Basso (1)	Violazione di uno dei seguenti EC: 1286 (ad esclusione del Passo 9) , con superficie (SAU) violata (> 0,3 ha o > 3%) e (< = 10% e <= 2 ha)	Infrazione di entità bassa con Classe di appartenenza 1 o 2 o Infrazione di entità media con Classe di appartenenza 1	Sempre media
Medio (3)	Violazione di uno dei seguenti EC: a1) EC1286 - Passo 9; a2) EC1274 - Passo 3; a3) EC1274 - Passo 4; a4) EC1274 - Passo 5; a5) EC1286 (ad esclusione del Passo 9), con superficie (SOI) violata > = 10% o > 2 ha; e1) EC1282 - Passo 7 (con Passo 2=SI); e2) EC1282 - Passo 8 (con Passo 2=SI); g) EC1749; h) EC1750.	Infrazione di entità: a1) alta con Classe di appartenenza 1 o 2 a2) media con Classe di appartenenza 2 o 3 a3) bassa con Classe di appartenenza 3 o 4 o violazione di uno dei seguenti EC: a4) EC1282 - Passo 7 (con Passo 2 = NO); e1) EC1282 - Passo 7 (con Passo 2 = SI); e2) EC1282 - Passo 8 (con Passo 2 = SI); g) EC1749; h) EC1750.	Sempre media
Alto (5)	Violazione di almeno due degli elementi a) ,b),c),d),e) che determinano infrazione di entità media; o Violazione di uno dei seguenti: a1) EC1282 - Passo 7 (con Passo 2 = NO) a2) EC1274 - Passo 6; a3) EC1286 - Passo 10; b) EC1274 - Passo 2 con Classe di appartenenza 1 o 2 o 3; c1) EC1254 - Passo 3; c2) EC1254 - Passo 4; d) EC1824; f) EC1286 - Passo 4	Infrazione di: a1) entità alta con Classe di appartenenza 3 o 4; a2) entità media con Classe di appartenenza 4; a3) qualsiasi entità con Classe di appartenenza 5; o Violazione di uno dei seguenti EC: b) EC1274 - Passo 2 con Classe di appartenenza 1 o 2 o 3; c1) EC1254 - Passo 3; c2) EC1254 - Passo 4; d) EC1824; f) EC1286 - Passo 4	Violazione di uno dei seguenti EC: b) EC1274 - Passo 2 con Classe di appartenenza 1 o 2 o 3; c1) EC1254 - Passo 3; c2) EC1254 - Passo 4; f) EC1286 - Passo 4

Programma Sviluppo Rurale	REGIONE BASILICATA	Misura		Azione	
	Requisiti minimi relativi all'uso dei prodotti fitosanitari				
Descrizione impegno (art. 35 paragrafo 2 Reg. 640/2014)	Disposizioni attuative - DGR n°490 del 04/04/2011				
Base giuridica (relativa all'impegno) per il calcolo della riduzione/esclusione	Disposizioni attuative - DGR n°490 del 04/04/2011				
Livello di disaggregazione dell'impegno (determinazione del montante riducibile) allegato 4 del DM 2490/2017 (barrare solo una delle caselle)		Misura		Gruppo di coltura	
	<input checked="" type="checkbox"/>	Tipologia di intervento		Coltura	
Tipologia di penalità (barrare solo una delle caselle)		Decadenza totale		(100%) tutte le domande (controllo amministrativo)	
		Esclusione			
		Riduzione graduale			
	<input checked="" type="checkbox"/>				(5%) solo campione (controllo in loco)

Controllo documentale

Descrizione degli elementi di controllo - CODICE		Passo	Modalità di controllo
Utilizzo di prodotti fitosanitari classificati (tossici, molto tossici o nocivi) o non classificati EC1664	1		Dal controllo della documentazione aziendale (Registro delle Operazioni Colturali e Fatture di acquisto) e delle etichette dei prodotti presenti nel magazzino dei fitofarmaci, verificare se l'azienda ha fatto uso, nel periodo oggetto del controllo, di prodotti fitosanitari classificati (tossici, molto tossici o nocivi) o non classificati
	2		Verificare la presenza a sistema della documentazione cartacea e fotografica utile a giustificare l'esito del controllo e a permettere la sua ripercorribilità.
Controllo funzionale delle attrezzature di irrorazione impiegate per uso professionale (a partire dal 26/11/2016) EC 1655	1		Verificare la presenza dell'attestato di esecuzione del controllo funzionale dei dispositivi per l'irrorazione con prodotti fitosanitari, svolto secondo i requisiti riportati nell'art.12 del Decreto Legislativo n°150 del 14/08/2012. ECEZIONE: la presenza di tale documento risulta obbligatoria a partire dal26/11/2016; prima di tale data, eventuali infrazioni al presente Elemento di Controllo, non danno luogo ad alcuna penalità. Il rispetto del presente Elemento di Controllo prima del 26/11/2016, annulla eventuali infrazioni riscontrate nell'Elemento di Controllo 1657
	2		Verificare che l'attestato di cui sopra non evidenzi problemi o criticità nei dispositivi utilizzati per l'irrorazione con prodotti fitosanitari

	3	<p>Verificare che siano stati acquisiti a sistema tutti gli elementi documentali utilizzati per la verifica del presente Elemento di Controllo.</p> 
	1	<p>Verificare la presenza del documento attestante l'esecuzione della verifica funzionale di tutti i dispositivi di irrorazione per uso professionale impiegati con prodotti fitosanitari.</p> <p>ECCEZIONE: A partire dal 26/11/2016, tale verifica verrà sostituita dall'esecuzione di un controllo funzionale condotto secondo quanto richiesto dall' art. 12 del D.lgs. 150 del 14/08/2012 e quindi tale Elemento di Controllo non dovrà più essere eseguito. Prima del 26/11/2016, tale verifica potrà essere sostituita dal controllo funzionale di cui all'Elemento di Controllo 1655.</p>
<p>Verifica funzionale delle attrezzature di irrorazione impiegate per uso professionale (valida fino al 26/11/2016)</p> <p>EC1657</p>	2	<p>Verificare che il documento attesti la corretta funzionalità di tutti i dispositivi di irrorazione di tipo professionale presenti in azienda</p>
	3	<p>Verificare che il documento attestante l'esecuzione della verifica funzionale sia stato rilasciato da un tecnico del settore o da una struttura specializzata.</p>

	4	Verificare che siano stati acquisiti a sistema tutti i documenti necessari a ripercorrere il controllo.
<p>Conoscere i principi generali della difesa integrata obbligatoria - EC1658</p>	1	<p>Verificare il possesso da parte del beneficiario di bollettini fitosanitari (in formato cartaceo o elettronico) emessi dalla rete di monitoraggio fitosanitario, contenenti: dati meteorologici dettagliati per il territorio di interesse; dati fenologici e fitosanitari forniti da una rete di monitoraggio; bollettini territoriali di difesa integrata per le principali colture; materiale informativo e/o manuali per l'applicazione della difesa integrata obbligatoria</p>
	2	<p>In assenza dei bollettini di cui al Passo 1, verificare la presenza / utilizzo di servizi di consulenza, messi a disposizione dall'Amministrazione Locale competente (Regione o Provincia Autonoma), che forniscono al beneficiario indicazioni circa l'appropriateo utilizzo dei prodotti fitosanitari</p>
	3	<p>Verificare la presenza a sistema di tutta la documentazione utilizzata per verificare il rispetto dell'impegno e per consentire di ripercorrere il controllo. Nel caso di utilizzo di programmi e/o dati informatizzati acquisire print screen o foto delle schermate più significative.</p>
<p>Possesto del Patentino che abilita all'acquisto e all'utilizzo di prodotti fitosanitari classificati come tossici, molto tossici o nocivi</p>	1	<p>Verificare se il beneficiario detenga o abbia fatto uso nella annata agraria 2015 di prodotti fitosanitari classificati come tossici, molto tossici o nocivi; tale controllo si baserà sulla verifica dei prodotti presenti nel magazzino dei prodotti fitosanitari e su quanto riportato nel Registro dei Trattamenti (o altro analogo documento elencante i trattamenti fitosanitari eseguiti).</p> <p>ECCEZIONE: Tale passo si applica solo fino al 26 novembre 2015</p>
<p>EC 1659</p>	2	<p>In caso di positivo esito del controllo di cui al Passo 1, verificare che il beneficiario disponga di un Patentino in corso di validità che lo abiliti all'acquisto e all'utilizzo di prodotti fitosanitari classificati tossici, molto tossici o nocivi.</p> <p>ECCEZIONE: L'acquisto e utilizzo dei prodotti fitosanitari classificati tossici, molto tossici o nocivi può essere delegato a un contoterzista o a un consulente provvisto di autorizzazione. In tal caso si applicano i controlli di cui ai Passi 3 e 4.</p>

Possesso del certificato di abilitazione per l'acquisto e l'utilizzo di prodotti fitosanitari	3	In caso di esito negativo del controllo di cui al Passo 2, in caso di utilizzo di contoterzisti, verificare che il beneficiario disponga di un contratto e/o fattura con il contoterzista che riguardi sia l'acquisto (fornitura) che l'utilizzo dei prodotti fitosanitari.
	4	In caso di esito negativo del controllo di cui al Passo 2, in caso di utilizzo di consulenti, verificare che : 1) il beneficiario disponga di una delega che riguardi sia l'acquisto (fornitura) che l'utilizzo dei prodotti fitosanitari; 2) il delegato disponga di un Patentino in corso di validità, che lo abilita all'acquisto e all'utilizzo di prodotti fitosanitari classificati tossici, molto tossici o nocivi.
	5	Verificare la presenza a sistema della documentazione cartacea e fotografica utile a giustificare l'esito del controllo e a permettere la sua ripercorribilità.
1	Verificare che il beneficiario sia in possesso di un certificato di abilitazione all'acquisto e all'utilizzo dei prodotti fitosanitari in corso di validità. Il certificato di abilitazione all'acquisto e all'utilizzo può essere sostituito dai precedenti patentini purchè essi risultino in corso di	

(valido a partire dal 26/11/2015)

EC 1662

validità e siano stati rilasciati o rinnovati in data precedente all'entrata in vigore del sistema di formazione obbligatoria e certificata.
ECCEZIONE: L'acquisto e l'utilizzo dei prodotti fitosanitari la cui etichetta preveda il possesso del certificato di abilitazione all'acquisto e all'utilizzo, può essere delegato a un contoterzista o a un consulente provvisto del relativo certificato. In tal caso di applicano i controlli di cui ai Passi 3 e 4.

2
In caso di esito negativo del controllo di cui al Passo 2, in caso di utilizzo di contoterzisti, verificare che il beneficiario disponga di un contratto e/o fattura con il contoterzista che riguardi sia l'acquisto(fornitura) che l'utilizzo dei prodotti fitosanitari.

3
In caso di esito negativo del controllo di cui al Passo 2, in caso di utilizzo di consulenti, verificare che :
1) il beneficiario disponga di una delega che riguardi sia l'acquisto (fornitura) che l'utilizzo dei prodotti fitosanitari;
2) il delegato disponga di un certificato di abilitazione all'acquisto e all'utilizzo dei prodotti fitosanitari in corso di validità
ECCEZIONE: vale la deroga temporanea prevista al Passo 2 circa l'utilizzo del Patentino

4
Verificare che sia stata acquisita a sistema tutta la documentazione cartacea e fotografica (in caso di presenza nel magazzino di prodotti tossici ,molto tossici o nocivi) utilizzata durante il controllo e necessaria alla ripercorribilità.

Controllo IN AZIENDA

Descrizione degli elementi di controllo - CODICE	Passo	Modalità di controllo
Stoccaggio sicuro dei prodotti fitosanitari EC 1660	1	<p>Verificare che, in caso di utilizzo di prodotti fitosanitari, il beneficiario disponga del relativo deposito. L'utilizzo dei prodotti si evince dalle fatture o dal Registro delle Operazioni Culturali.</p> <p>ECCEZIONE: Qualora tutti i trattamenti fitosanitari siano stati eseguiti da un contoterzista ed esista la richiesta documentazione probatoria, il deposito dei prodotti fitosanitari può mancare. La documentazione probatoria consiste nel contratto/fattura di servizio tra il contoterzista e l'azienda che preveda la fornitura e l'utilizzo dei prodotti fitosanitari e delle schede di trattamenti eseguiti dal contoterzista allegate al Registro delle operazioni culturali.</p>
	2	<p>CARATTERISTICHE GENERALI - Parte I° - In caso di esito positivo del Passo 1, verificare che il deposito risulti chiuso e ad uso esclusivo: a) non possono esservi stoccati altri prodotti o attrezzature, se non direttamente collegati all'uso dei prodotti fitosanitari; b) possono esservi conservati concimi solo se utilizzati normalmente in miscela con i prodotti fitosanitari;</p>
	3	<p>CARATTERISTICHE GENERALI - Parte II° - In caso di esito positivo del Passo 1, verificare che il deposito risulti chiuso e ad uso esclusivo:</p> <p>c) non possono essere immagazzinate nel deposito sostanze alimentari, mangimi compresi;</p> <p>d) i rifiuti dei prodotti fitosanitari (contenitori vuoti, prodotti scaduti, ecc.) possono essere conservati temporaneamente nel deposito solo se collocati in zone identificate del deposito, opportunamente evidenziate, e comunque separati dagli altri prodotti ivi stoccati</p>
	4	<p>LOCALIZZAZIONE NELL'AZIENDA - In caso di esito positivo del Passo 1, verificare che il deposito risulti:</p> <p>a) costituito da un apposito locale;</p> <p>b) posto all'interno di un magazzino, in un'area specifica delimitata con pareti o reti metalliche;</p> <p>c) posto all'interno di un magazzino, in un armadio se i quantitativi da conservare sono ridotti. Il locale dove è ubicata l'area specifica o</p>



	l'armadio per i prodotti fitosanitari non possono contenere alimenti o mangimi.
	IMPERMEABILITA' E CONTENIMENTO DEGLI SVERSAMENTI - In caso di esito positivo del Passo 1, verificare che il deposito:
5	a) consenta di poter raccogliere eventuali sversamenti accidentali senza rischio di contaminazione per l'ambiente; b) disponga di sistemi di contenimento tali che, in caso di sversamenti accidentali, sia possibile impedire che il prodotto fitosanitario, le acque di lavaggio o i rifiuti di prodotti fitosanitari possano contaminare l'ambiente, le acque o la rete fognaria.
6	RICAMBIO DELL'ARIA - In caso di esito positivo del Passo 1, verificare che il deposito o l'armadio garantiscano un sufficiente ricambio dell'aria. Le aperture per l'aerazione devono risultare protette con apposite griglie in modo da impedire l'entrata di animali.
7	CARATTERISTICHE DEL LOCALE E PROTEZIONE DAGLI AGENTI ATMOSFERICI - In caso di esito positivo del Passo 1, verificare che il deposito risulti: a) asciutto, al riparo dalla pioggia e dalla luce solare; b) in grado di evitare temperature che possano alterare le confezioni e i prodotti, o creare condizioni di pericolo; c) dotato di ripiani realizzati con materiale non assorbente e privi di spigoli taglienti
8	CORRETTA TENUTA DEI PRODOTTI FITOSANITARI NEL LOCALE - In caso di esito positivo del Passo 1, verificare che i prodotti fitosanitari contenuti nel deposito siano custoditi nei loro contenitori originali e con le etichette integre e leggibili.
10	CUSTODIA - In caso di esito positivo del Passo 1, verificare che la porta del deposito sia dotata di chiusura di sicurezza esterna e che non sia possibile l'accesso dall'esterno attraverso altre aperture (es. finestre). Il deposito non deve risultare chiuso.
11	SEGNALAZIONE DEL PERICOLO DI CONTAMINAZIONE O AVVELENAMENTO – SEGNALAZIONE DEI NUMERI DI EMERGENZA - In caso di esito positivo del Passo 1, verificare che: a) sulla parete esterna del deposito o dell'armadietto siano apposti cartelli di pericolo;



	b) sulle pareti in prossimità dell'armadietto o dell'entrata del deposito siano ben visibili i numeri di emergenza
	MATERIALI PER LIMITARE GLI SVERSAMENTI - In caso di esito positivo del Passo 1, verificare che il deposito sia dotato di materiale e attrezzature idonee per tamponare e raccogliere eventuali sversamenti accidentali di prodotto.
12	
13	In caso di esito positivo del Passo 1, acquisire fotografie georeferenziate in grado di accettare la rispondenza del deposito o dell'armadietto a tutte le condizioni sopra elencate..
14	Verificare che sia stata acquisita a sistema in formato digitale tutta la documentazione fotografica in grado di giustificare l'esito del controllo e che consenta la sua ripercorribilità.
1	Nel caso in cui siano state definite e delimitate dagli enti preposti aree sensibili ai fitofarmaci, in ottemperanza a quanto previsto dall'art. 93 del D. LGS. 152/2006, le aziende dovranno rispettare le prescrizioni in termini di divieti, quantità e concentrazioni, modalità e tempi di utilizzo dei fitofarmaci. ECCEZIONE :Fanno eccezione i fossi e i canali privi di acqua propria e destinati alla raccolta e al convogliamento di acque meteoriche e corpi idrici in cui la quota del fondo risulta superiore rispetto al campo coltivato e i corpi idrici le cui acque sono destinate esclusivamente all'irrigazione dei campi coltivati.
2	Verificare che sia stata acquisita a sistema la documentazione fotografica (georeferenzata) in grado di giustificare l'esito del controllo e che consenta la sua ripercorribilità.

Utilizzo dei prodotti fitosanitari nelle vicinanze di corpi idrici o altri luoghi sensibili
EC 1661



Classe di violazione	Entità	Gravità	Durata
Basso (1)	In caso di utilizzo di prodotti fitosanitari NON classificati e in presenza di violazione di uno dei seguenti EC: 1658 / 1657 / 1655 / 1659 / 1662 / 1660 / 1661	Uguale all'entità	Sempre media
Medio (3)	In caso di utilizzo di prodotti fitosanitari classificati (tossici / molto tossici / nocivi) e in presenza di violazione di uno dei seguenti EC: 1658 / 1657 / 1655 / 1659 / 1662 / 1660 / 1661 o in caso di utilizzo di prodotti fitosanitari NON classificati e in presenza di violazione di PIU' di uno dei seguenti EC: 1658 / 1657 / 1655 /	Uguale all'entità	Sempre media
Alto (5)	In caso di utilizzo di prodotti fitosanitari classificati (tossici / molto tossici / nocivi) e in presenza di violazione di PIU' di uno dei seguenti EC: 1658 / 1657 / 1655 / 1659 / 1662 / 1660 / 1661	Uguale all'entità	In caso di utilizzo di prodotti fitosanitari classificati (tossici / molto tossici / nocivi) e in presenza di violazione di più di uno dei seguenti EC: 1658 / 1657 / 1655 / 1659 / 1662 / 1660 / 1661

Del che è redatto il presente verbale che, letto e confermato, viene sottoscritto come segue:

IL SEGRETARIO



IL PRESIDENTE



Si attesta che copia conforme della presente deliberazione è stata trasmessa in data
al Dipartimento interessato al Consiglio regionale

26.03.2018

L'IMPIEGATO ADDETTO

