



REGIONE BASILICATA

LA GIUNTA

DELIBERAZIONE N° 460

SEDUTA DEL 12 LUG. 2019.

UFFICIO SOSTEGNO ALLE IMPRESE AGRICOLE, ALLE INFRASTRUTTURE RURALI ED ALLO SVILUPPO DELLA PROPRIETA'

OGGETTO D.Lgs. n° 102/2004. Grandine, venti impetuosi e piogge persistenti dal 12 maggio al 2 giugno 2019 nelle Provincie di Matera e Potenza. Delimitazione delle aree danneggiate, proposta di declaratoria dell'eccezionalità dell'evento ed individuazione delle provvidenze.

ASSESSORE DIPARTIMENTO POLITICHE AGRICOLE E FORESTALI

Relatore

La Giunta, riunitasi il giorno 12 LUG. 2019 alle ore 10,00 nella sede dell'Ente,

		Presente	Assente
1.	Vito BARDI	Presidente	X
2.	Francesco FANELLI	Vice Presidente	X
3.	Francesco CUPPARO	Componente	X
4.	Rocco Luigi LEONE	Componente	X
5.	Donatella MERRA	Componente	X
6.	Gianni ROSA	Componente	X

Segretario: avv. Donato DEL CORSO

ha deciso in merito all'argomento in oggetto, secondo quanto riportato nelle pagine successive.

L'atto si compone di N° 7 pagine compreso il frontespizio e di N° 1 allegati

**UFFICIO RAGIONERIA GENERALE**

Prenotazione di impegno N° \_\_\_\_\_ Missione.Programma \_\_\_\_\_ Cap. \_\_\_\_\_ per € \_\_\_\_\_

Assunto impegno contabile N° \_\_\_\_\_ Missione.Programma \_\_\_\_\_ Cap. \_\_\_\_\_

Esercizio \_\_\_\_\_ per € \_\_\_\_\_

IL DIRIGENTE \_\_\_\_\_

Atto soggetto a pubblicazione  integrale  integrale senza allegati  per oggetto  per oggetto e dispositivo sul Bollettino Ufficiale della Regione Basilicata

## LA GIUNTA REGIONALE

- VISTO** il D. Lgs. 30 marzo 2001 n. 165 recante “Norme Generali sull’Ordinamento del Lavoro alle Dipendenze delle Amministrazioni Pubbliche” e successive modificazioni ed integrazioni;
- VISTA** la L.R. 2 marzo 1996 n. 12 concernente la “Riforma dell’Organizzazione Amministrativa Regionale” come successivamente modificata ed integrata;
- VISTA** la D.G.R. 13 gennaio 1998 n. 11 con la quale sono stati individuati gli atti rientranti in via generale nelle competenze della Giunta Regionale;
- VISTA** la D.G.R. 5 ottobre 2005 n. 2017 e sue successive modificazioni con cui sono state individuate le strutture dirigenziali ed è stata stabilita la declaratoria dei compiti alle medesime assegnati;
- VISTA** la L.R. 25 ottobre 2010 n. 31 che all’articolo 2 reca norme di adeguamento delle disposizioni regionali all’art. 19 del d.lgs. 165/2001 in materia di conferimento delle funzioni dirigenziali;
- VISTA** la D.G.R. 2047 del 14 dicembre 2010 concernente il conferimento degli incarichi di direzione, ai Dirigenti regionali a tempo indeterminato, delle strutture e delle posizioni dirigenziali dei Dipartimenti dell’Area Istituzionale della Giunta;
- VISTA** la D.G.R. 23 aprile 2008 n. 539, modificativa della D.G.R. n. 607/2006, con la quale è stata approvata la disciplina dell’iter procedurale delle proposte di Deliberazioni della Giunta Regionale e dei Provvedimenti Dirigenziali;
- VISTI** i decreti datati 27/12/2013 con i quali il Presidente della Regione ha conferito le deleghe assessorili;
- VISTA** la D.G.R. 19 febbraio 2014 n. 232 con la quale è stato conferito l’incarico di Dirigente Generale del Dipartimento Politiche Agricole e Forestali;
- VISTA** la D.G.R. 19 febbraio 2014 n. 227 “Denominazione e configurazione dei Dipartimenti Regionali relativi alle aree istituzionali della Presidenza della Giunta e della Giunta Regionale”;
- VISTA** la D.G.R. 10 giugno 2014 n. 693 “Ridefinizione numero e configurazione dei Dipartimenti Regionali relativi alle aree istituzionali Presidenza della Giunta e Giunta Regionale. Modifica parziale DGR n. 227/2014;
- VISTA** la D.G.R. 10 giugno 2014 n. 694 “Dimensionamento ed articolazione delle strutture e delle posizioni dirigenziali delle aree istituzionali della Presidenza della Giunta e della Giunta regionale. Individuazione delle strutture e delle posizioni dirigenziali individuali e declaratoria dei compiti loro assegnati”;
- VISTA** la D.G.R. 10 giugno 2014 n. 695 “Dirigenti regionali a tempo indeterminato. Conferimento incarichi di direzione delle strutture dirigenziali dei Dipartimenti regionali dell’Area istituzionale della Presidenza della Giunta e della Giunta”;
- VISTA** la Legge Regionale del 6 settembre 2001 n. 34, relativa al nuovo ordinamento contabile della Regione Basilicata;
- VISTA** la L.R. 21/12/2012, n. 36 e s.m.i.;
- VISTA** la L.R. 13/03/2019, n. 2 “Legge di stabilità regionale 2019”;
- VISTA** la L.R. 13/03/2019, n. 3 “Bilancio di Previsione Pluriennale per il triennio 2019-2021”;
- VISTA** la L.R. 13/03/2019, n. 4 “Ulteriori disposizioni urgenti in vari settori d’intervento della Regione Basilicata”;
- VISTA** la D.G.R. n. 169 del 15/03/19 “Approvazione della ripartizione finanziaria in capitoli dei Titoli, Tipologie e Categorie delle entrate e delle Missioni, Programmi e Titoli delle spese del Bilancio di Previsione Pluriennale per il triennio 2019-2021”;
- VISTA** la DGR n. 307 del 29/5/019 “Terza variazione al Bilancio di Previsione 2019-2021” ai sensi dell’art. 51 del Dlgs 118/2011 e s.s. m.m. i.i.”;

**VISTE** la DGR n. 691/2015 e la DGR n. 771/2015 concernenti il conferimento, ai sensi dell'art. 2, comma 7, della L.R. n. 31/2010, degli incarichi di direzione di taluni Uffici del Dipartimento Politiche Agricole e Forestali, con decorrenza dal 1 luglio 2015;

**VISTO** il D. Lgs. n. 102 del 29 marzo 2004 relativo a "Interventi finanziari a sostegno delle imprese agricole a norma dell'art. 1, comma 2 lettera i della Legge 7 marzo 2003 n. 38 e ss. mm. e ii;

**VISTO** il D. Lgs. 18 aprile 2008 n. 82;

**VISTA** la nota esplicativa del MIPAAF del 15/7/2004 prot. 102.204;

**TENUTO** conto delle segnalazioni pervenute da numerosi imprenditori agricoli, da alcuni Sindaci dei Comuni interessati e dalle organizzazioni professionali circa i danni provocati dalla tempesta di grandine e piogge intense e ripetute verificatisi nel periodo compreso tra i giorni **12 maggio e 2 giugno 2019** nelle Province di Matera e di Potenza;

**PRESO** atto delle risultanze degli accertamenti effettuati dai tecnici incaricati dall'Ufficio Sostegno alle Imprese Agricole, alle Infrastrutture Rurali ed allo Sviluppo della Proprietà;

**TENUTO CONTO** che nell'ambito delle segnalazioni di danno pervenute, gran parte delle stesse riguarda danni alle produzioni e alle strutture aziendali assicurabili, ma non assicurate, che sarebbero escluse dai benefici di cui al D.Lgs. n. 102/2004;

**RITENUTO** di dover:

- delimitare le aree colpite dall'evento calamitoso sulla base dei sopralluoghi effettuati dai tecnici regionali in seguito alle segnalazioni pervenute presso il competente Ufficio Sostegno alle Imprese Agricole, alle Infrastrutture Rurali ed allo Sviluppo della Proprietà del Dipartimento Politiche Agricole e Forestali;
- proporre la declaratoria dell'eccezionalità dell'evento calamitoso;
- individuare le provvidenze concedibili ai sensi del D.Lgs. 29 marzo 2004 n. 102 Art. 5 commi 2 e 3 produzioni e strutture aziendali;
- chiedere al MIPAAF la deroga al Piano Assicurativo Agricolo 2019, sebbene tale possibilità non sia contemplata dal Piano medesimo, al fine di consentire l'accesso alle agevolazioni di cui all'Art. 5 del D. Lgs. n. 102/2004 anche alle aziende agricole che hanno subito danni alle produzioni e alle strutture aziendali assicurabili ma non assicurate comprese le aziende che avrebbero potuto aderire ai fondi di mutualizzazione e non vi hanno aderito;

**CONSIDERATO** che i Comuni interessati sono i seguenti:

Provincia di Matera:

Bernalda, Colobraro, Craco, Ferrandina, Grassano, Grottole, Irsina, Matera, Miglionico, Montalbano Jonico, Montescaglioso, Nova Siri, Pisticci, Policoro, Pomarico, Rotondella, San Mauro Forte, Scanzano Jonico, Stigliano, Tricarico e Tursi;

Provincia di Potenza:

Marsico Nuovo, Moliterno e Senise;

SU PROPOSTA DELL'ASSESSORE AL RAMO  
AD UNANIMITA' DI VOTI

**DELIBERA**

- 1- di delimitare, a seguito dalla tempesta di grandine e piogge intense e ripetute verificatisi nel periodo compreso tra i giorni **12 maggio e 2 giugno 2019** nelle province di Matera e di Potenza, le aree dei fogli di

mappa catastali dei Comuni che risultano danneggiati in seguito alle risultanze degli accertamenti eseguiti dai tecnici incaricati dall'Ufficio competente, come segue:

**PROVINCIA DI MATERA**

Comune	fogli di mappa catastali (tutti in parte)															
<b>BERNALDA</b>	1	2	8	12	14	16	22	23	24	28	29	30	43	44	45	
	46	47	48	49	50	84	87	88	93	94	95	97	99	101	102	
	103	104	106	107	108	109	110	111	112	113	114	115	151			
<b>COLOBRARO</b>	38															
<b>CRACO</b>	8															
<b>FERRANDINA</b>	35	85														
<b>GRASSANO</b>	2															
<b>GROTTOLE</b>	5															
<b>IRSINA</b>	46	75	76	77												
<b>MATERA</b>	3	7	14	31	32	46	47									
<b>MIGLIONICO</b>	25	26	27													
<b>MONTALBANO JONICO</b>	1	3	4	7	8	9	10	11	14	17	19	20	21	22	23	
	24	25	26	29	30	31	32	33	34	35	37	38	39	40	43	
	44	45	46	47	48	49	50	51	52	53	54	55	56	57	58	
	61	62	63	64	65											
<b>MONTESCAGLIOSO</b>	1	2	3	7	35	51	58	65	67	69	70	74	77	80	82	
	83	84	85	86	90	91	92	93	100							
<b>NOVA SIRI</b>	11	13	14	15	16	17	18	22	23	37	40	47				
<b>PISTICCI</b>	5	6	13	21	23	24	25	28	29	30	31	32	33	34	35	
	36	37	38	39	40	42	53	54	55	56	57	58	59	60	61	
	62	63	64	65	66	67	68	69	70	74	88	103	106	114	119	
	120	121	124	125	127	128	129	130	131	132						
<b>POLICORO</b>	1	2	3	5	6	7	8	9	10	11	12	13	14	15	17	
	18	48														
<b>POMARICO</b>	53	59														
<b>ROTONDELLA</b>	1	5	7	17	18	20	22	23	24	25	28	29	30	31	32	
	33	34	36	37	38	39	40	41	42	43	44	45	46	47	48	

	50	51	52	53	54	55	57	58	59	61
--	----	----	----	----	----	----	----	----	----	----

<b>SAN MAURO FORTE</b>	28
------------------------	----

<b>SCANZANO JONICO</b>	51	55	57	58	59	61	62	64	66	67	68	69	71	72	73
	75	76													

<b>STIGLIANO</b>	100
------------------	-----

<b>TRICARICO</b>	8	14	36
------------------	---	----	----

<b>TURSI</b>	1	6	7	9	10	15	16	17	18	19	20	21	22	26	27
	39	45	46	47	48	49	50	51	52	53	54	55	56	57	58
	59	60	61	62	63	64	65	66	67	68	69				

**Le percentuali dei danni alle produzioni accertati in Provincia di Matera, sono le seguenti:**

- **erbacee da granella 35%**
- **ortive in pieno campo 91%**
- **ortive protette 75%**
- **arboree frutticole 95%**
- **fragole 65%**

**PROVINCIA DI POTENZA**

**Comune** fogli di mappa catastali (*tutti in parte*)

<b>MARSICO NUOVO</b>	80
----------------------	----

<b>MOLITERNO</b>	34	41
------------------	----	----

<b>SENISE</b>	1
---------------	---

**Le percentuali dei danni alle produzioni accertati in Provincia di Potenza, sono le seguenti:**


- **erbacee da granella 35%**
- **ortive in pieno campo 91%**
- **arboree frutticole 95%**

- 2- di approvare l'Allegato 1 della presente deliberazione, che è parte integrante e sostanziale, che contiene la quantificazione e la determinazione delle provvidenze relativamente alla Provincia di Matera e alla Provincia di Potenza;
- 3- di proporre al MIPAAF la declaratoria dell'eccezionalità degli eventi;
- 4- di proporre al MIPAAF la deroga al Piano Assicurativo Agricolo 2019, sebbene tale possibilità non sia contemplata dal Piano medesimo, al fine di consentire l'accesso alle agevolazioni di cui all'Art. 5 del D.Lgs. n. 102/2004 anche alle aziende agricole che hanno subito danni alle produzioni e alle strutture aziendali


assicurabili ma non assicurate comprese le aziende che avrebbero potuto aderire ai fondi di mutualizzazione e non vi hanno aderito;

- 5- di individuare le provvidenze concedibili che, comunque, terranno conto delle assegnazioni ministeriali così come specificate nel suddetto **Allegato 1**;
- 6- di trasmettere al MIPAAF la presente deliberazione unitamente alla relazione e alle schede tecniche depositate presso il competente Ufficio Sostegno alle Imprese Agricole, alle Infrastrutture Rurali ed allo Sviluppo della Proprietà;
- 7- di dare mandato ai competenti Uffici del Dipartimento Politiche Agricole e Forestali per i conseguenti adempimenti.

IL RESPONSABILE P.O.

  
(Dott. Giuseppe Matarazzo)

IL DIRIGENTE

  
(Avv. Vito Marsico)

In ossequio a quanto previsto dal D.Lgs. 33/2013 la presente deliberazione è pubblicata sul portale istituzionale nella sezione Amministrazione Trasparente:

Tipologia atto	Altro	
Pubblicazione allegati	Si <input checked="" type="checkbox"/>	No <input type="checkbox"/> Allegati non presenti
Note	cure ufficio per competenza regio.	

Tutti gli atti ai quali è fatto riferimento nella premessa o nel dispositivo della deliberazione sono depositati presso la struttura proponente, che ne curerà la conservazione nei termini di legge.

ACCERTAMENTO EVENTI CALAMITOSI  
(compilare per ciascun evento)

REGIONE BASILICATA  
PROV.: MATERA

EVENTO CALAMITOSO:

<input checked="" type="checkbox"/>	GRANDINE
2	GELATE
<input checked="" type="checkbox"/>	PIOGGE PERSISTENTI
4	SICCITA'
5	ECESSO DI NEVE
6	PIOGGE ALLUVIONALI

7	VENTI SCIROCCALI
8	TERREMOTO
9	TROMBA D'ARIA
10	BRINATE
<input checked="" type="checkbox"/>	VENTI IMPETUOSI
12	MEREGGIATE

DATA:

periodi dal 12/05/2019 al 02/06/2019

giorni

\_\_\_/\_\_\_/\_\_\_

\_\_\_/\_\_\_/\_\_\_


\_\_\_/\_\_\_/\_\_\_

\_\_\_/\_\_\_/\_\_\_

NOTE:

\_\_\_\_\_  
\_\_\_\_\_

Timbro e Firma




Data 08/07/2019

PRODUZIONE ORDINARIA DEL TERRITORIO DELIMITATO

COLTURE	ESTENSIONE (Ha)	QUANTITA' - q / n° piante	VALORE
ERBACEE DA GRANELLA (cereali, leguminose, oleaginose ecc.)	2.500,00	62.500,00	1.125.000,00
ERBACEE DA SEME (mais da seme, ortive da seme ecc.)	950,00	23.750,00	475.000,00
ERBACEE INDUSTRIALI (tabacco, bietola da zucchero ecc)	450,00	450.000,00	4.050.000,00
FORAGGERE	98,00	7.840,00	117.600,00
ORTIVE IN PIENO CAMPO	850,00	1.062.500,00	18.062.500,00
ORTIVE PROTETTE	350,00	105.000,00	6.825.000,00
FLORICOLE IN PIENO CAMPO		0,00	0,00
FLORICOLE PROTETTE (n° piante)	7,00	1.050.000,00	1.050.000,00
ARBOREE FRUTTICOLE	5.000,00	1.250.000,00	37.500.000,00
ARBOREE DA LEGNO		0,00	0,00
VIVAI (n° piante)	9,00	2.700.000,00	1.350.000,00
FRAGOLE	85,00	34.000,00	5.100.000,00
<b>PRODUZIONI ZOOTECNICHE</b>	<b>N° CAPI</b>		
BOVINI DA LATTE			
BOVINI DA CARNE	2500	6.250.000,00	2.437.500,00
SUINI	1400	490.000,00	1.470.000,00
OVICAPRINI	4000	480.000,00	432.000,00
AVICOLI			
ALTRE PRODUZIONI ZOOTECNICHE			
<b>PRODUZIONI APISTICHE</b>	<b>N° ARNIE</b>		
TOTALE PRODUZIONE LORDA VENDIBILE AREA DELIMITATA			79.994.600,00

Timbro e firma

*Quattora*



*Lu*





**Ministero delle politiche agricole e S.I.A.N.**

REGIONE  
PROVINCIA  
EVENTO

Mod. D

**BASILICATA**

MATERA

GRANDINE, VENTI IMPETUOSE  
PIOGGE PERSISTENTI

STIMA DEI DANNI ALLE STRUTTURE AZIENDALI

Produzione lorda vendibile ordinaria del territorio delimitato (totale mod. B): \_\_\_\_\_

**79.994.600,00**

Data 08/07/2019

COD.	NATURA DANNO	QUANTITA'		IMPOR TO DANNO	DESCRIZIONE DANNO	(importi in migliaia di Euro) DANNO RICONOSCIUTO MIPAAF
		ha	ha			
1	Ai terreni non ripristinabili	ha				
2	Ai terreni ripristinabili	ha				
3	Ai fabbricati ed altri manufatti rurali	n.				
4	Alle strade poderali e canali di scolo aziendali	ml				
5	Alle piantagioni arboree da frutto	ha	150	3.750.000,00	DISTRUZIONE TELI PVC COPERTURA SERRE E RETI ANTIGRANDINE	
6	Alle scorte vive	n. capi				
7	Alle scorte morte	q.li				
8	Alle Macchine ed attrezzi	n.				

IMPOR TO TOTALE :

**3.750.000,00**

INCIDENZA % DEL FABBISOGNO DI SPESA SULLA P.L.V. ORDINARIA DEL TERRITORIO PER ESECUZIONE INTERVENTI:

**38,94**

Timbro e firma

*[Firma]*



*[Firma]*



REGIONE BASILICATA

PROV.: MATERA

EVENTO: GRANDINE, VENTI IMPETUOSI E  
PIOGGE PERSISTENTI


Data 8/7/2019


COMUNI RICADENTI NEL TERRITORIO DELIMITATO

PRODUZIONE       STRUTTURE AZIENDALI       INFRASTRUTTURE AZIENDALI       OPERE DI BONIFICA

BERNALDA	<input checked="" type="checkbox"/>	<input checked="" type="checkbox"/>	<input type="checkbox" value="3"/>	<input type="checkbox" value="4"/>
COLOBRARO	<input checked="" type="checkbox"/>	<input checked="" type="checkbox"/>	<input type="checkbox" value="3"/>	<input type="checkbox" value="4"/>
CRACO	<input checked="" type="checkbox"/>	<input checked="" type="checkbox"/>	<input type="checkbox" value="3"/>	<input type="checkbox" value="4"/>
FERRANDINA	<input checked="" type="checkbox"/>	<input checked="" type="checkbox"/>	<input type="checkbox" value="3"/>	<input type="checkbox" value="4"/>
GRASSANO	<input checked="" type="checkbox"/>	<input checked="" type="checkbox"/>	<input type="checkbox" value="3"/>	<input type="checkbox" value="4"/>
GROTTOLE	<input checked="" type="checkbox"/>	<input checked="" type="checkbox"/>	<input type="checkbox" value="3"/>	<input type="checkbox" value="4"/>
IRSINA	<input checked="" type="checkbox"/>	<input checked="" type="checkbox"/>	<input type="checkbox" value="3"/>	<input type="checkbox" value="4"/>
MATERA	<input checked="" type="checkbox"/>	<input checked="" type="checkbox"/>	<input type="checkbox" value="3"/>	<input type="checkbox" value="4"/>
MIGLIONICO	<input checked="" type="checkbox"/>	<input checked="" type="checkbox"/>	<input type="checkbox" value="3"/>	<input type="checkbox" value="4"/>
MONTALBANO JONICO	<input checked="" type="checkbox"/>	<input checked="" type="checkbox"/>	<input type="checkbox" value="3"/>	<input type="checkbox" value="4"/>
MONTESCAGLIOSO	<input checked="" type="checkbox"/>	<input checked="" type="checkbox"/>	<input type="checkbox" value="3"/>	<input type="checkbox" value="4"/>
NOVA SIRI	<input checked="" type="checkbox"/>	<input checked="" type="checkbox"/>	<input type="checkbox" value="3"/>	<input type="checkbox" value="4"/>
PISTICCI	<input checked="" type="checkbox"/>	<input checked="" type="checkbox"/>	<input type="checkbox" value="3"/>	<input type="checkbox" value="4"/>
POLICORO	<input checked="" type="checkbox"/>	<input checked="" type="checkbox"/>	<input type="checkbox" value="3"/>	<input type="checkbox" value="4"/>
POMARICO	<input checked="" type="checkbox"/>	<input checked="" type="checkbox"/>	<input type="checkbox" value="3"/>	<input type="checkbox" value="4"/>
ROTONDELLA	<input checked="" type="checkbox"/>	<input checked="" type="checkbox"/>	<input type="checkbox" value="3"/>	<input type="checkbox" value="4"/>
SAN MAURO FORTE	<input checked="" type="checkbox"/>	<input checked="" type="checkbox"/>	<input type="checkbox" value="3"/>	<input type="checkbox" value="4"/>
STIGLIANO	<input checked="" type="checkbox"/>	<input checked="" type="checkbox"/>	<input type="checkbox" value="3"/>	<input type="checkbox" value="4"/>
SCANZANO JONICO	<input checked="" type="checkbox"/>	<input checked="" type="checkbox"/>	<input type="checkbox" value="3"/>	<input type="checkbox" value="4"/>
TRICARICO	<input checked="" type="checkbox"/>	<input checked="" type="checkbox"/>	<input type="checkbox" value="3"/>	<input type="checkbox" value="4"/>
TURSI	<input checked="" type="checkbox"/>	<input checked="" type="checkbox"/>	<input type="checkbox" value="3"/>	<input type="checkbox" value="4"/>

Timbro e Firma





Ministero delle politiche agricole e forestali  
S.I.A.N.

**REGIONE** BASILICATA  
**PROV.:** MATERA  
**EVENTO:** GRANDINE, VENTI IMPETUOSI E PIOGGE PERSISTENTI

Data 08/07/2019

Individuazione interventi Decreto Legislativo 29 marzo 2004, n.102

danni	Tipologia di intervento (*)				
<input checked="" type="checkbox"/> Produzione	Art. 5, comma 2: di cui alle lettere:	<input checked="" type="checkbox"/>	<input checked="" type="checkbox"/>	<input checked="" type="checkbox"/>	<input checked="" type="checkbox"/>
<input checked="" type="checkbox"/> Strutture aziendali	Art. 5 comma 3;				
<input type="checkbox"/> Strutture interaziendali	Art. 5, comma 6;				
<input type="checkbox"/> Opere di Bonifica	Art. 5, comma 6;				

N.b. : Barrare la casella a sinistra del danno e le caselle riguardanti gli interventi richiesti.  
art 5, comma 2 di cui lettera:

- a) contributi in conto capitale fino all'80 per cento del danno accertato sulla base della produzione lorda vendibile ordinaria del triennio precedente;
- b) prestiti ad ammortamento quinquennale per le esigenze di esercizio dell'anno in cui si è verificato l'evento e per l'anno successivo, da erogare al seguente tasso agevolato:
  - 1) 20 per cento del tasso di riferimento per le operazioni di credito agrario oltre i 18 mesi per le aziende ricadenti in zone svantaggiate;
  - 2) 35 per cento del tasso di riferimento per le operazioni di credito agrario oltre i 18 mesi per le aziende ricadenti in altre zone;
 nell'ammontare del prestito sono comprese le rate delle operazioni di credito in scadenza nei 12 mesi successivi all'evento inerenti all'impresa agricola;
- c) proroga delle operazioni di credito agrario, di cui all'art.7 del Decreto Legislativo 29 marzo 2004, n.102, pubblicato nella Gazzetta Ufficiale del 23 aprile 2004, n.95;
- d) agevolazioni previdenziali di cui all'art. 8 del Decreto Legislativo 29 marzo 2004, n.102, pubblicato nella Gazzetta Ufficiale del 23 aprile 2004, n.95.

art.5, comma 3: in caso di danni causati alle strutture aziendali e alle scorte possono essere concessi a titolo di indennizzo contributi in conto capitale fino al 100% dei costi effettivi.

art 5, comma 6: compatibilmente con le esigenze primarie delle imprese agricole, possono essere adottate misure volte al ripristino delle infrastrutture connesse all'attività agricola, tra cui quelle irrigue e di bonifica, con onere della spesa a totale carico del Fondo di solidarietà nazionale.

Timbro e firma

Ministero delle politiche  
agricole e forestali  
S.I.A.N.

ACCERTAMENTO EVENTI CALAMITOSI  
(compilare per ciascun evento)

REGIONE BASILICATA  
PROV.: POTENZA

EVENTO CALAMITOSO:

<input checked="" type="checkbox"/>	GRANDINE
<input type="checkbox"/>	2 GELATE
<input checked="" type="checkbox"/>	PIOGGE PERSISTENTI
<input type="checkbox"/>	4 SICCAITA'
<input type="checkbox"/>	5 ECCESSO DI NEVE
<input type="checkbox"/>	6 PIOGGE ALLUVIONALI

<input type="checkbox"/>	7 VENTI SCIROCCALI
<input type="checkbox"/>	8 TERREMOTO
<input type="checkbox"/>	9 TROMBA D'ARIA
<input type="checkbox"/>	10 BRINATE
<input checked="" type="checkbox"/>	VENTI IMPETUOSI
<input type="checkbox"/>	12 MEREGGIATE

DATA:

periodi dal 12/05/2019 al 02/06/2019

giorni


\_\_\_/\_\_\_/\_\_\_  
\_\_\_/\_\_\_/\_\_\_

\_\_\_/\_\_\_/\_\_\_  
\_\_\_/\_\_\_/\_\_\_

NOTE:

---

Timbro e Firma

  
\_\_\_\_\_

Ministero delle politiche agricole e forestali  
S.I.A.N.

REGIONE BASILICATA  
PROVINCIA POTENZA

EVENTO: GRANDINE, VENTI IMPETUOSI E PIOGGE PERSISTENTI

Data **08/07/2019**

PRODUZIONE ORDINARIA DEL TERRITORIO DELIMITATO

COLTURE	ESTENSIONE (Ha)	QUANTITA' - q / n° piante	VALORE
ERBACEE DA GRANELLA (cereali, leguminose, oleaginose ecc.)	250,00	6.250,00	112.500,00
ERBACEE DA SEME (mais da seme, ortive da seme ecc.)	150,00	3.750,00	75.000,00
ERBACEE INDUSTRIALI (tabacco, bietola da zucchero ecc)	89,00	89.000,00	801.000,00
FORAGGERE	150,00	12.000,00	180.000,00
ORTIVE IN PIENO CAMPO	110,00	137.500,00	2.337.500,00
ORTIVE PROTETTE		0,00	0,00
FLORICOLE IN PIENO CAMPO		0,00	0,00
FLORICOLE PROTETTE (n° piante)		0,00	0,00
ARBOREE FRUTTICOLE	110,00	27.500,00	825.000,00
ARBOREE DA LEGNO		0,00	0,00
VIVAI (n° piante)		0,00	0,00
FRAGOLE		0,00	0,00
<b>PRODUZIONI ZOOTECNICHE</b>			
	N° CAPI		
BOVINI DA LATTE			
	350	875.000,00	341.250,00
BOVINI DA CARNE			
	250	87.500,00	262.500,00
SUINI		0,00	0,00
OVICAPRINI			
AVICOLI			
ALTRE PRODUZIONI ZOOTECNICHE			
<b>PRODUZIONI APISTICHE</b>			
	N° ARNIE		
TOTALE PRODUZIONE LORDA VENDIBILE AREA DELIMITATA			4.934.750,00

Timbro e firma

*Quistora / c*



*Quistora*





Ministero delle politiche agricole e S.I.A.N.

REGIONE PROVINCIA EVENTO

BASILICATA POTENZA GRANDINE, VENTI IMPETUOSI E PIOGGE PERSISTENTI

STIMA DEI DANNI ALLE STRUTTURE AZIENDALI

Data 08/07/2019

Produzione lorda vendibile ordinaria del territorio delimitato (totale mod. B): 4.934.750,00

(importi in migliaia di Euro)

Table with 5 columns: COD., NATURA DANNO, QUANTITA', IMPORTO DANNO, DESCRIZIONE DANNO, DANNO RICONOSCIUTO MIPAAF. Rows include details for damaged land, rural buildings, irrigation canals, and fruit trees.

1.400.000,00

INCIDENZA % DEL FABBISOGNO DI SPESA SULLA P.L.V. ORDINARIA DEL TERRITORIO PER ESECUZIONE INTERVENTI:

41,48

IMPORTO TOTALE :

Handwritten signature

Timbro e firma



Handwritten initials

**Ministero delle politiche agricole e  
S.I.A.N.**

**BASILICATA**

**POTENZA**

**GRANDINE, VENTI IMPETUOSI E**

**PIOGGE PERSISTENTI**

REGIONE

PROVINCIA

EVENTO

**STIMA DEI DANNI ALLE INFRASTRUTTURE AZIENDALI**

Data \_\_\_/\_\_\_/\_\_\_

Produzione lorda vendibile ordinaria del territorio delimitato (totale mod. B):

*(importi in migliaia di Euro)*

COD.	NATURA DANNO	QUANTITA'		IMPOR TO DANNO	DESCRIZIONE DANNO	DANNO RICONOSCIUTO MIPAAF
1	Ai terreni non ripristinabili	ha				
2	Ai terreni ripristinabili	ha				

Timbro e firma \_\_\_\_\_



REGIONE BASILICATA

PROV.: POTENZA

EVENTO: GRANDINE, VENTI IMPETUOSI E  
PIOGGE PERSISTENTI

Data 08/07/2019

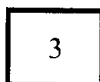
COMUNI RICADENTI NEL TERRITORIO DELIMITATO



PRODUZIONE

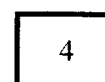


STRUTTURE  
AZIENDALI



3

INFRASTRUTTURE  
AZIENDALI



4

OPERE DI BONIFICA

MARSICO NUOVO



3

4

MOLITERNO



3

4

SENISE



3

4

Timbro e Firma

---



Ministero delle politiche agricole e  
forestali  
S.I.A.N.

**REGIONE** **BASILICATA**  
**PROV.:** POTENZA  
**EVENTO:** **GRANDINE, VENTI IMPETUOSI E  
PIOGGE PERSISTENTI**

Data 08/07/2019

Individuazione interventi Decreto Legislativo 29 marzo 2004, n.102

danni	Tipologia di intervento (*)
<input checked="" type="checkbox"/> Produzione	Art. 5, comma 2: di cui alle lettere: <input checked="" type="checkbox"/> <input checked="" type="checkbox"/> <input checked="" type="checkbox"/> <input checked="" type="checkbox"/>
<input checked="" type="checkbox"/> Strutture aziendali	Art. 5 comma 3;
<input type="checkbox"/> Strutture interaziendali	Art. 5, comma 6;
<input type="checkbox"/> Opere di Bonifica	Art. 5, comma 6;

N.b. : Barrare la casella a sinistra del danno e le caselle riguardanti gli interventi richiesti.  
art 5, comma 2 di cui lettera:

- a) contributi in conto capitale fino all'80 per cento del danno accertato sulla base della produzione lorda vendibile ordinaria del triennio precedente;
- b) prestiti ad ammortamento quinquennale per le esigenze di esercizio dell'anno in cui si è verificato l'evento e per l'anno successivo, da erogare al seguente tasso agevolato:
  - 1) 20 per cento del tasso di riferimento per le operazioni di credito agrario oltre i 18 mesi per le aziende ricadenti in zone svantaggiate;
  - 2) 35 per cento del tasso di riferimento per le operazioni di credito agrario oltre i 18 mesi per le aziende ricadenti in altre zone;
 nell'ammontare del prestito sono comprese le rate delle operazioni di credito in scadenza nei 12 mesi successivi all'evento inerenti all'impresa agricola;
- c) proroga delle operazioni di credito agrario, di cui all'art.7 del Decreto Legislativo 29 marzo 2004, n.102, pubblicato nella Gazzetta Ufficiale del 23 aprile 2004, n.95;
- d) agevolazioni previdenziali di cui all'art. 8 del Decreto Legislativo 29 marzo 2004, n.102, pubblicato nella Gazzetta Ufficiale del 23 aprile 2004, n.95.

art.5, comma 3: in caso di danni causati alle strutture aziendali e alle scorte possono essere concessi a titolo di indennizzo contributi in conto capitale fino al 100% dei costi effettivi.

art 5, comma 6: compatibilmente con le esigenze primarie delle imprese agricole, possono essere adottate misure volte al ripristino delle infrastrutture connesse all'attività agricola, tra cui quelle irrigue e di bonifica, con onere della spesa a totale carico del Fondo di solidarietà nazionale.


Timbro e firma

Del che è redatto il presente verbale che, letto e confermato, viene sottoscritto come segue:

IL SEGRETARIO



IL PRESIDENTE



Si attesta che copia conforme della presente deliberazione è stata trasmessa in data  
al Dipartimento interessato  al Consiglio regionale

15.07.2019

L'IMPIEGATO ADDETTO

